STENÅLDERSPROJEKT RYD

LÖSFYNDSINVENTERING AV ALMUNDSRYDS SOCKEN

SMÅLANDS MUSEUM RAPPORT 1998:4

CONLETH HANLON & GÖRAN PRAHL

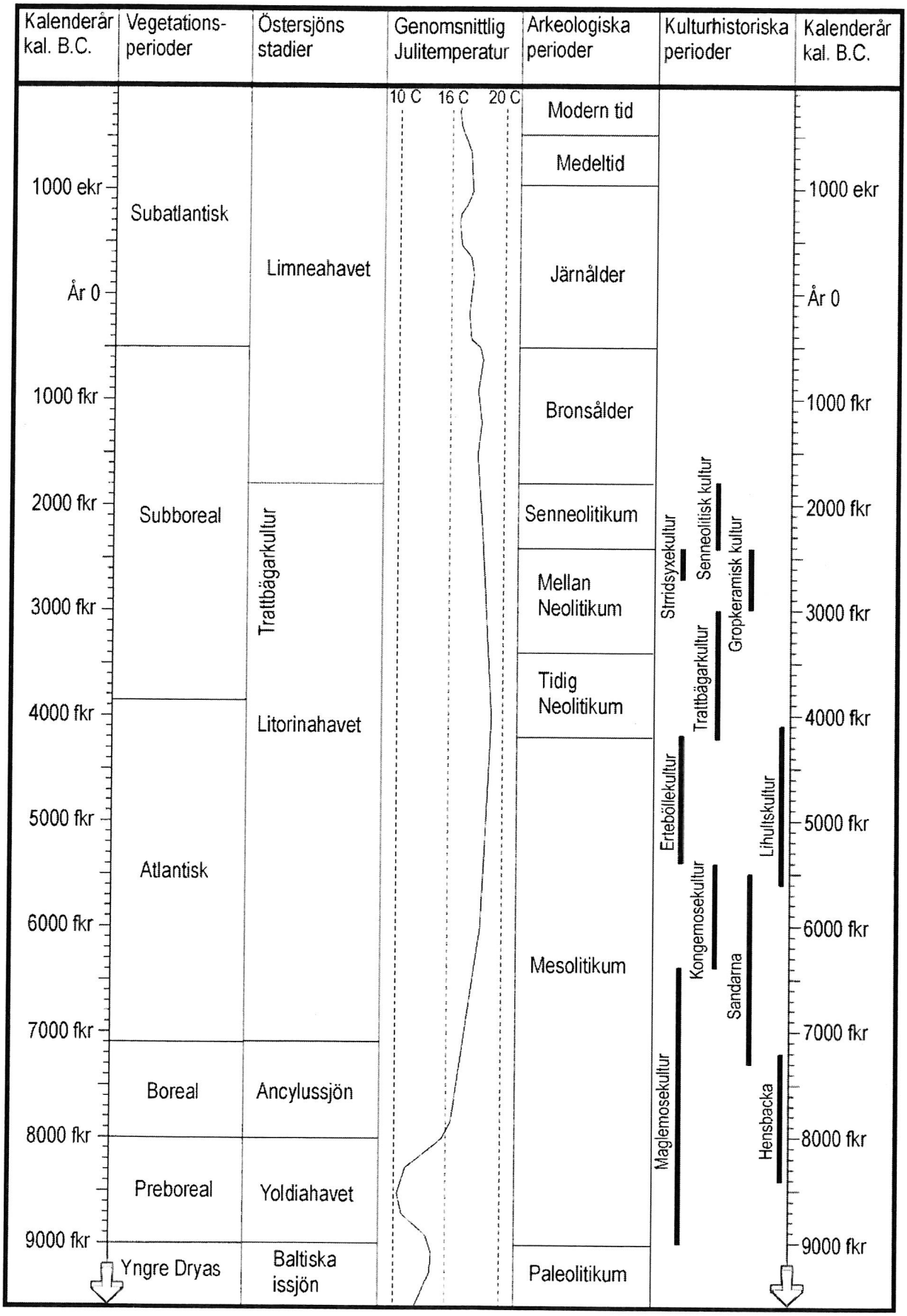
Kalenderår kal. B.C.
Vegetations-perioder
Östersjöns stadier
Genomsnittlig Julitemperatur
Arkeologiska perioder
Kulturhistoriska perioder
Kalenderår kal. B.C.
10 C
16 C
20 C
1000 ekr
År 0
1000 fkr
2000 fkr
3000 fkr
4000 fkr
5000 fkr
6000 fkr
7000 fkr
8000 fkr
9000 fkr
Subatlantisk
Subboreal
Atlantisk
Boreal
Preboreal
Yngre Dryas
Limneahavet
Trattbägarkultur
Litorinahavet
Ancylussjön
Yoldiahavet
Baltiska issjön
Modern tid
Medeltid
Järnålder
Bronsålder
Senneolitikum
Mellan Neolitikum
Tidig Neolitikum
Mesolitikum
Paleolitikum
Stridsyxekultur
Senneolitisk kultur
Gropkeramisk kultur
Trattbägarkultur
Ertebøllekultur
Kongemosekultur
Maglemosekultur
Sandarna
Lihultskultur
Hensbacka

SMÅLANDS MUSEUM
SVERIGES GLASMUSEUM
BOX 102
351 04 VÄXJÖ

BIBLIOTEKET

STENÅLDERSPROJEKT RYD

Stiftelsen Smålands Museum
069.05 Rapport
1998:4
EK1

LÖSFYNDSNINVENTERING AV ALMUNDSRYDS SOCKEN

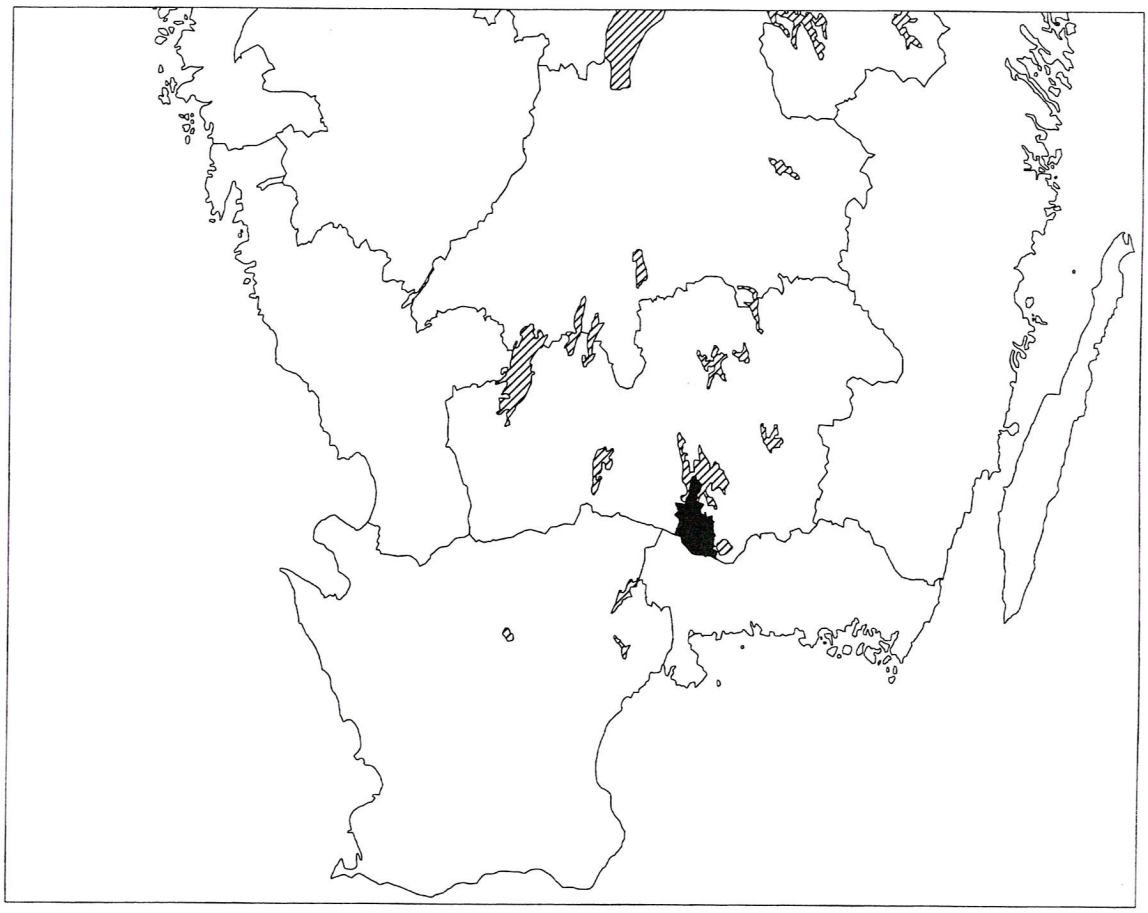

Kartan visar Sydsverige. Undersökningsområdet är markerat med svart färg.

Distribution:
Smålands museum
Box 102
351 04 VÄXJÖ

ISSN NR 1403-2902

FÖRORD

Under drygt två hektiska månader pågick Stenåldersprojekt Ryd med lokal i Sockenstugan i Ryd, Almundsryds socken, Tingsryds kommun. Projektets mål var att sammanställa, uppdatera och förmedla kunskap om stenåldern i socknen. Den 15 januari 1998 påbörjades arbetet med den stenålders-utställning som under projektets gång fanns i Sockenstugan. Den 26 januari invigdes projektet officiellt av kommunalråd Paul Johansson, Tingsryds kommun. Invigningen var välbesökt av allmänhet, tidningar, radio och TV, något som tyder på att det finns ett utbrett intresse för socknens förhistoria. Projektet var ursprungligen planerat att fortgå till mitten av april. Tyvärr avbröts projektet något i förtid på grund av att författarna fick arkeologiska uppdrag på annat håll.

Vi vill rikta ett tack till en rad personer som har varit oss behjälpliga under arbetets gång. Först och främst vill vi tacka Britta Kihlstedt och Peter Skoglund på Smålands museum, vilka har hjälp oss med diverse praktiska och teoretiska problem. De har trots egna arbetsuppgifter alltid haft tid för oss och våra frågor. Som drivande kraft och allmän inspirationskälla vill vi även tacka Björn Nilsson, doktorand vid arkeologiska institutionen, Lunds Universitet.

Tack bör även riktas till Sven Nilsson, kultur- och fritidschef på Tingsryds kommun, för hans aldrig sinande entusiasm, intresse och stöd. Ett stort tack vill vi även rikta till Jonas Kambring, IT-ansvarig på Tingsryds kommun, utan vars hjälp med datorutrustning och tekniska problemlösningar, arbetet med både utställningen och rapporten hade försvårats betydligt.

Ett tack måste också riktas till Almundsryds hembygdsförening som visat projektet stort intresse och stöd. Framför allt vill vi tacka Rune Nilsson som hjälpt oss med kontakter, guidning, allmän lokalkännedom, litteraturtips och som genom sitt stora intresse inspirerat oss. Vi vill även tacka Birger Pettersson för att han delat med sig av sin stora lokalkännedom om socknen, och tagit sig tid att visa oss runt. John Svensson för att han gett oss tillgång till hembygdsföreningens fornsakssamling och därtill hörande register. Maj-Britt Sundin för intresse och kontakter med massmedia. Vi vill även tacka sockenrådets ordförande, Harry Johnsson, för sitt intresse och hjälp med praktiska detaljer, såsom spridande av trycksaker och information.

Sist men inte minst vill vi även tacka alla hjälpsamma människor i Almundsryds socken, som underlättade vårt arbete. På våra inventerings-rundor blev vi alltid vänligt och positivt bemötta. Ofta tog sig folk tid att ingående berätta och dela med sig av sina kunskaper om trakten, och till och med visa oss runt.

Lund den 18 april 1998

Conleth Hanlon & Göran Prahl

INNEHÅLLSFÖRTECKNING

1. Inledning ..... sid 1
2. Forskningshistorik ..... sid 3
3. Syfte och metod ..... sid 7
4. Källkritiska aspekter ..... sid 9
5. Miljöutveckling ..... sid 12
6. Materialpresentation ..... sid 16
    6.1 Mesolitiskt fyndmaterial ..... sid 17
    6.2 Neolitiskt fyndmaterial ..... sid 23
    6.3 Avslutning ..... sid 30
7. Rumslig och kronologisk spridning ..... sid 31
    7.1 Tidig- och mellanmesolitikum (8900-5400 f.Kr.) ..... sid 31
    7.2 Senmesolitikum (5400-4000 f.Kr.) ..... sid 32
    7.3 Tidig- och mellanneolitikum (4000-2400 f.Kr.) ..... sid 33
    7.4 Senneolitikum och äldre bronsålder (2400-1100 f.Kr.) ..... sid 35
    7.5 Gravar i undersökningsområdet ..... sid 36
    7.6 Avslutning ..... sid 36
8 Arkeologisk potential och framtida forskning ..... sid 38
9. Sammanfattning ..... sid 40

Källförteckning ..... sid 41

Bilagor
1. Fyndlokaler i Almundsryds socken
2. Namnjämförelse mellan fyndlokaler
3. Fyndtabell efter Kjellmark 1932-44
4. Fyndtabell efter Kjellmark 1944.
5. Fyndlista efter Cullberg 1977
6. Fyndlista efter Taffinder 1982
7. Fyndlista efter Stenåldersprojekt Ryd 1998
8. Fynd Kjellmark nämner men inte Taffinder
9. Cullberg och Taffinder, fyndjämförelse
10. Klassificeringsschema Andersson mfl 1978

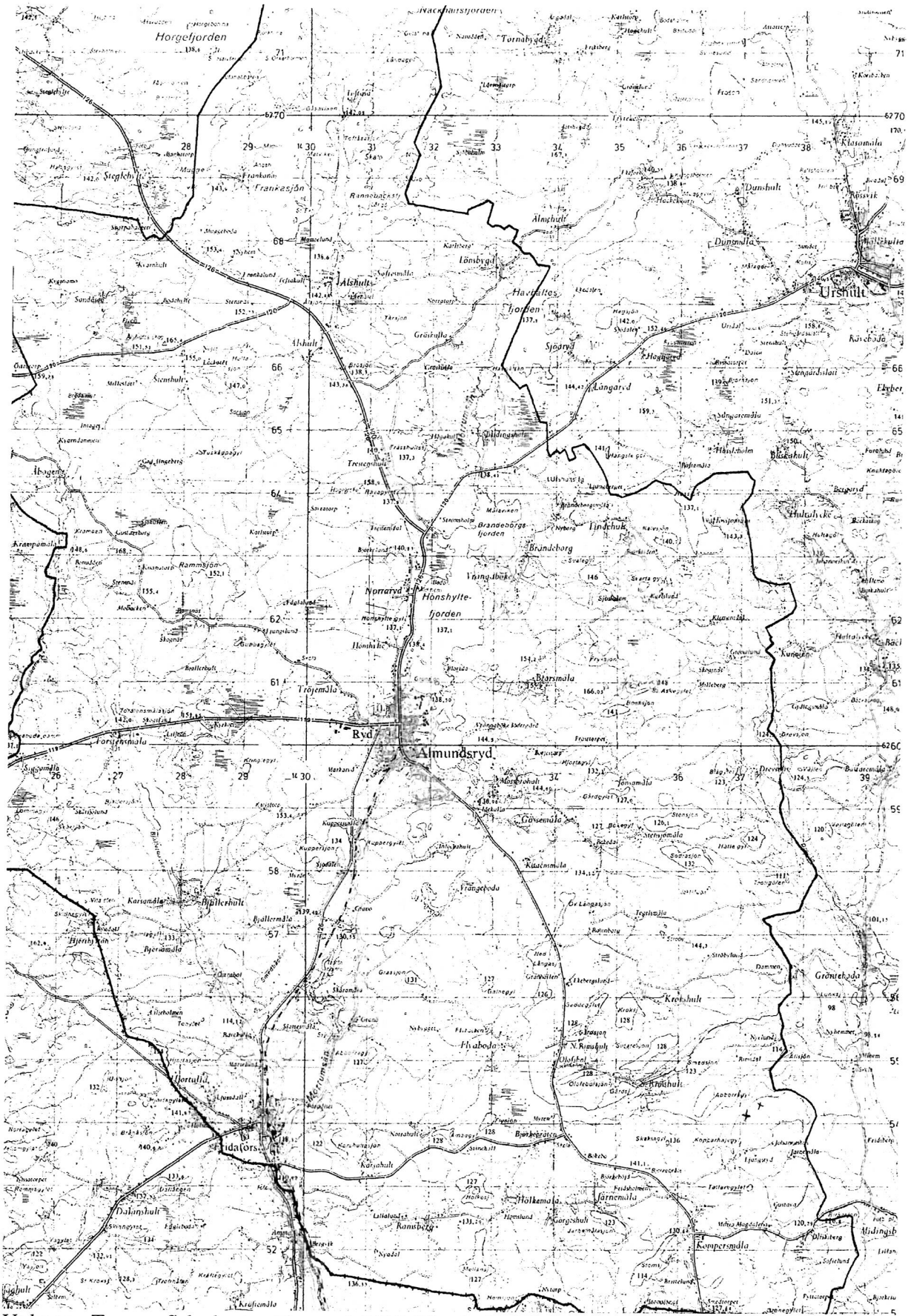

Utdrag ur Topografiska kartan Tingsryd 4ESO Förminskad skala. Almundsryds socken är markerad med svart linje

1. INLEDNING

Stenåldersprojekt Ryd invigdes den 26 januari 1998. Projektet hade dels en publik utåtriktad verksamhet vilken redovisas här, medan den arkeologiska målsättningen med projektet diskuteras senare i rapporten (kapitel 3). Stenåldersprojekt Ryd är resultatet av ett samarbete mellan Tingsryds kommun, Smålands museum, Almundsryds hembygdsförening och Almundsryds sockenråd. Arbetet möjliggjordes genom att Arbetsförmedlingen i Tingsryds kommun ställde två ALU-tjänster till projektets förfogande. Projektet administerades av Tingryds kommun i samråd med Smålands museum och det praktiska arbetet utfördes av rapportens båda författare vilka var stationerade i Sockenstugan i Ryd.

Undersökningsområdet är beläget på Småländska sjöplatån och omfattar Almundsryds socken, belägen i sydöstra Småland, Kronobergs län. Områdets största vattendrag är Mörrumsån som genomkorsar socknen i nord-sydlig riktning. Mörrumsån har sin källa i sjön Åsnen i norr och sitt utflöde i Blekinge i söder. Norr om Ryds samhälle utvidgar sig ån i Hönshyltefjorden. Undersökningsområdet är rikt på mindre sjöar och vattendrag. Almundsryds socken utgörs idag huvudsakligen av skogsbevuxna marker med barrskog som dominerande skogstyp.

Stenåldersprojekt Ryd har existerat som idé under många år. Av olika orsaker dröjde det ända till den 15 januari 1998 innan det realiserades. Då påbörjades arbetet med att bygga upp en stenåldersutställning i Sockenstugan i Ryd. Utställningen skulle stå färdig till projektets invigning den 25 januari. I samband med invigningen hade media inbjudits till presskonferens, något som blev mycket uppmärksammat av TV, radio och tidningar. Därefter var allmänheten välkommen vilket ett hundrafemtiotal människor tog fasta på. Ett populärt inslag under invigningen var Dan Kärrefors, en av Sveriges mest framstående flintsmeder. Han visade ett flertal olika flintslagningstekniker och framställde ett antal redskap.

Utställningen visade fynd från Almundsryds socken och ur hembygdsföreningens samlingar, samt gav en övergripande bild av stenåldern i allmänhet. Måndag till torsdag var utställningen öppen klockan 15.00-18.00. Utöver detta var den även öppen under tre söndagar. Dessa dagar inbjöds föreläsare att hålla föredrag om relaterade ämnen. Som ett led i förmedlingsarbetet informerades skolor i området om möjligheten att få guidade visningar och föreläsningar om stenåldern. Detta uppmärksammades av ett tiotal skolklasser.

Det huvudsakliga syftet med Stenåldersprojekt Ryd, var att sammanställa och uppdatera kunskapen om stenåldern i Almundsryds socken. Föreliggande rapport skall främst ses som en redovisning av äldre materialsammanställningar och nyregistrerat fyndmaterial som framkommit under projektets gång. På grund av tidsbrist är inte rapporten så fullständig som kunde vara önskvärt, och skall istället uppfattas som ett underlag för framtida forskning. Den tolkande delen har blivit något mer begränsad än vad som ursprungligen var planerat.

Rapporten är uppbygd på så sätt att läsaren själv skall kunna bilda sig en uppfattning om materialets karaktär och utifrån det dra sina egna slutsatser. Vi har därför valt att presentera tidigare forskning i sin helhet i tabellform. Då det råder stor variation i den äldre forskningens materialredovisning, har vi pekat på de problem och skillnader som finns, och redovisat även dessa i sin helhet.

Rapporten börjar med en genomgång av den tidigare forskning som gjorts i området. Här behandlas relativt ingående de olika författarnas behandling av materialet från socknen.

Rapportens syfte och de metoder som använts, redovisas i detalj. För att inga oklarheter skall uppstå berättar vi ingående hur och varför de olika momenten har genomförts under projektets gång. Då materialet har uppvisat stora brister, redovisar vi grundligt de källkritiska aspekter som kan läggas på materialet. Problemen gäller både de rent teoretiska utgångspunkterna, som till exempel representativitetsproblematiken, men även de rena felaktigheter som fynd-registreringen är behäftad med. Denna del anser vi vara av yttersta betydelse för framtida forskning i området. För att förstå de fysiska förutsättningarna för de människor som en gång levde i området, presenterar vi en översiktlig redovisning av den miljö som existerade under stenåldern.

Vi har valt att göra en genomgång av fynd inom de fyndgrupper som vi ansett kan vara tidsindikerande. Då de tidigare materialpresentationerna visar så olika resultat, har vi fått väga de olika källorna mot varandra, för att få ett så rättvisande resultat som möjligt. Innan man gjort en totalgenomgång av museernas samlingar, skall våra slutsatser ses som mycket preliminära. Baserat på detta gör vi ett urval av artefaktgrupper som vi anser ger en så rättvisande bild som möjligt av bosättningsmönstret i socknen.

Vi försöker sedan återge en översiktlig bild av bosättningsmönstret i socknen under mesolitikum respektive neolitikum. Detta gör vi med hjälp av spridningskartor över de ovan nämnda fyndgrupperna. Något som har varit viktigt för oss under arbetets gång är att peka på vad som vore intressant att studera i framtiden. Trots att materialet är bristfälligt är det viktigt att se möjligheterna till framtida arkeologisk forskning i området.

En stor del av rapporten består av bilagor. Detta beror på att vi ansett det vara viktigt att presentera tidigare materialredovisningar i sin helhet. Vi har försökt att så överskådligt som möjligt redovisa de författare som presenterat större materialsammanställningar. Som bilagor presenteras även några källkritiska sammanställningar avseende oklarheter vad gäller fyndplatsnamn och fyndnummer.

Det är vår förhoppning att föreliggande rapport kommer att underlätta framtida forskning och att många fallgropar därmed ska kunna undvikas.

2. FORSKNINGSHISTORIK

Den förste som intresserade sig för Almundsryds sockens förhistoria var J A Z Wittlock. Han föddes 1828, studerade till läkare och blev så småningom andre bataljonsläkare vid Jönköpings regemente. Förutom att Wittlock var läkare var han också mycket intresserad av arkeologi och samlade in stora mängder fornsaker, vilka han senare skänkte till bland annat Smålands museum. (Svenska män och kvinnor 1955). Wittlocks stora intresse för arkeologi och förhistoria, mynnade 1874 ut i en bok om småländska fornfynd, *Jordfynd från Wärends förhistoriska tid. Ett bidrag till Sveriges antiquariska topografi* (Wittlock 1874). Detta är det första verk som systematiskt går igenom och studerar fynd från bland annat Almundsryds socken. Han presenterar en genomgång av vad som är hittat i området. Boken är uppdelad kronologiskt och behandlar stenålder, bronsålder och järnålder. Från stenåldern i Almundsryds socken finns endast ett tiotal fynd, huvudsakligen yxor. Wittlock insåg vikten av att vårda det arv som vi fått av tidigare generationer. Han skriver bland annat:

> Det torde derföre vara lätt att inse, huru vigtigt det är, att detta dyrbara arf väl af oss vårdas, dessa jordfynd bevaras och fullständigt beskrifvas samt dessa minnesvårdar skyddas från förstöring, då vi i dem ega den enda säkra grund och de enda materialer, hvarmed hela vår förhistoriska byggnad skall uppföras.

Wittlock visar även ett tydligt missnöje med hur tidigare generationer förfarit med sitt arv, han skriver vidare:

> Hade föregående tider med mera pietet vårdat sig om dem och icke, såsom förhållandet varit, med liknöjdhet och afvoghet behandlat desamma, skulle säkerligen många vigtiga upplysningar, som vi nu sakna, stått oss till buds.

Wittlock avled 1910 och i hans fotspår vandrade sedan Knut Kjellmark, som kan sägas vara den som bidragit mest till studierna av stenåldern i Almundsryds socken. Kjellmark föddes 1866 och utbildade sig till arkeolog. 1903 lade han fram sin doktorsavhandling i ämnet, om en stenåldersboplats vid Järavallen i Limhamn. Han hade för avsikt att ägna sig åt arkeologi, men kom istället att verka som skolman. Han bibehöll dock sitt arkeologiska intresse och bedrev sin forskning parallellt med sitt yrke som skolman.

1918 blev Knut Kjellmark statens folkskoleinspektör i sydsmålands mellersta inspektionsområde, en tjänst han kom att inneha fram till sin pension 1931. Det var under denna tid han i hög grad bidrog till att samla in den kunskap om Almundsryds socken som vi än idag bygger mycket av forskningen på. Kjellmark använde sig av skolbarnen i socknens

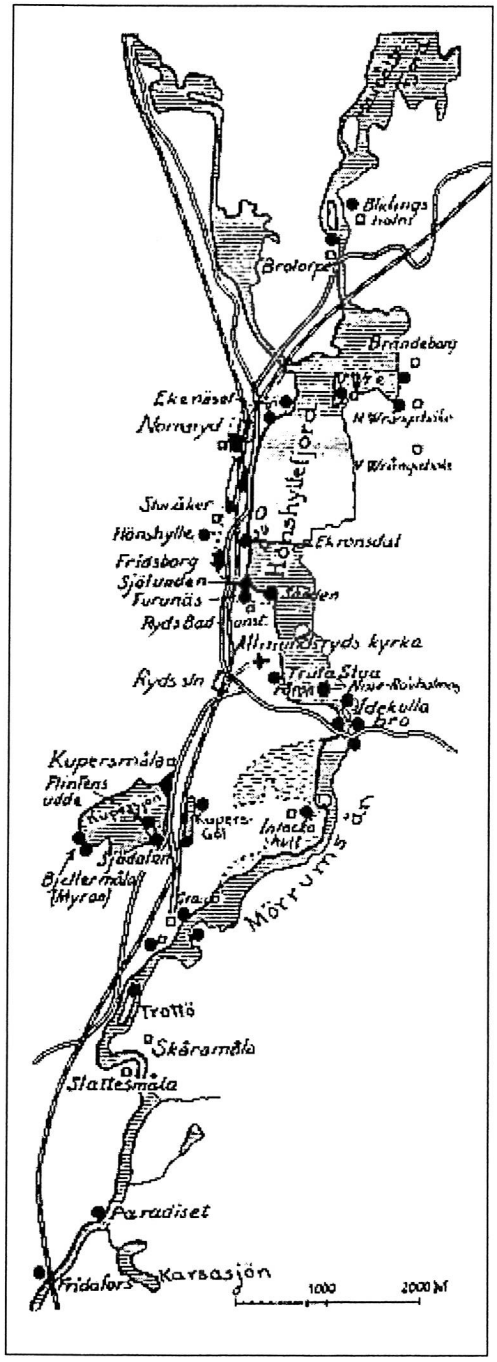

Figur 1. Knut Kjellmarks karta över boplatser längs med Mörrumsån och Hönshyltefjorden. (Kjellmark 1944:260)



Bild 1. Flintans udde, en av Knut Kjellmark lokaliserad stenåldersboplats. (Foto: Författarna)

många skolor, vilka fick i uppgift att samla in flinta på av Kjellmark utsedda platser. Ett system som enligt Kjellmark inte fungerade helt felfritt, då det förekom sammanblandning av fyndmaterial. En av de elever som samlade in flinta åt Knut Kjellmark var Kerstin Krona. I ett brev som hon år 1998 skriver till Rune Nilsson i Almundsryds hembygdsförening, beskriver hon hur insamlingen på 1920-talet gick till:

> Vi bodde alla i Hönshylte och det var på Hönshylte Storåker, ägd av Henrik Larsson, som vi plockade och endast där...Flintstenarna var lätta att skilja från annan sten på grund av färg och form...Så vi levererade honom varsin påse med flinta de två ggr om året, som han kom.

1932 började Kjellmark publicera en artikelserie i Smålandsposten, som kom att kallas *Värends fornminnen* (Kjellmark 1932-44). Här gick han systematiskt igenom Värends socknar. Först presenterar han fasta fornminnen, därefter så kallade jordfynd. Det är slående i vilken utsträckning fyndmängden från socknen har ökat. Något som troligtvis hänger intimt samman med Kjellmarks uppmaning till socknens barn att samla in flinta.

Den 23 juni 1944 avled Knut Kjellmark. Vid tiden för hans bortgång fanns det en del ofullbordade manuskript som behandlade svensk stenålder. Av dessa var det bara ett som var så pass fullständigt att det kunde publiceras. Artikeln heter *Stenåldersboplatser inom Mörrumsåns vattenområde* och gavs ut postumt av hans vän och kollega, Axel Bagge, år 1944 (Kjellmark 1944:257-279). I artikeln går Kjellmark igenom de stenåldersboplatser som han lokaliserat längs med Mörrumsån, från Fridafors i söder till Blidingsholm i norr (se figur 1). Utöver dessa nämner han även några lokaler i Urshults socken. Slutligen presenterar han fyndlistor över vissa av lokalerna, tyvärr inte alla. Vad gäller stenåldersforskningen i Almundsryds socken kan man nog inte överskatta Knut Kjellmarks betydelse. I princip allt material som finns från socknen är insamlat och tillvaratagit av honom och flertalet av de fyndlokaler man känner till, som till exempel "Flintans udde" (se bild 1), har Kjellmark hittat.

Ungefär samtida med Kjellmark var Uno Sundelin. Han föddes 1886 i Uppsala och kom främst att ägna sig åt geologi. Han studerade sjönötens forna utbredning i Småland. Han hade som teori att sjönötens spridning skulle kunna vara densamma som de tidigaste människornas spridning i Småland. Han genomförde bland annat två mindre grävningar på Fårholmen och Nisse-Rävholmen, för övrigt de enda utgrävningar som utförts i Almundsryds socken. Han presenterar endast kortfattat de resultat som grävningarna gav i en artikel från 1920 (Sundelin 1920:131-195). Han tillbringade även en del tid i socknen och lokaliserade till exempel en stenåldersboplats i Vrigstad. Uno Sundelin avled 1926, endast fyrtio år gammal.

Kjellmarks såväl som Sundelins forskning var präglad av dåtidens intresse för invandringsvägar och kolonisationsförlopp. En viktig uppgift var att ta reda på när och hur de första människorna vandrat in i Småland. Det var därför särskilt viktigt att studera boplatserna utmed de större vattendragen, något som fortsatt att prägla forskningen långt fram i tiden.

1975 inleddes projektet *Sydsvenska höglandets stenåldersboplatser* under ledning av Carl Cullberg. Projektet hade som syfte att bearbeta det digra arkeologiska material som låg obearbetat i museernas magasin samt att få igång fältinventeringsverksamheten. Målsättningen för projektet var främst att återfinna och registrera stenåldersboplatser samt att katalogisera fyndmaterialet. Slutmålet var:

> ...att skapa en bild av människans invandringstider och –riktningar samt samhälleliga förhållanden på Sydsvenska höglandet under stenåldern.

Arbetet skulle inbegripa en genomgång av boplatsmaterial i Statens historiska museum, Smålands museum samt Jönköpings och Kalmar läns museer. Man skulle även utföra fältinventeringar, provgrävningar och slutgrävningar.

Projektet kom aldrig att få den omfattning som var planerat. I ett inledande skede av projektet gick Carl Cullberg igenom och klassificerade stenåldersmaterialet som finns på Smålands museum. Denna genomgång föreligger endast i obearbetad och oredigerad form och är därför svårtillgänglig.

Ett antal C-uppsatser kom emellertid att publiceras i nära anslutning till projektet. Av dessa märks främst Jaqueline Taffinders bearbetning av museala fyndsamlingar härrörande från Småländska sjöplatån vilken publicerades år 1982 (Taffinder 1982). Det var ett omfattande arbete som Taffinder genomförde. Hon redovisar fynd från bland annat Almundsryds socken vilka finns i olika museers samlingar. Till skillnad från Cullberg registrerade hon även de fynd som finns på Statens historiska museum. En kortare variant av uppsatsen presenterades i Kronobergsboken 1983 (Taffinder 1983:77-99). Ännu en C-uppsats kom till under denna period, 1984 presenterade Leif Nilsson en uppsats om mesolitiska bosättningar vid Hönshyltefjorden (Nilsson 1984). Han gjorde en genomgång av de fyndplatser som ligger längs med Mörrumsån och Hönshyltefjorden, från Granö i söder till Brotorpet i norr. Nilsson försöker datera de olika boplatserna och relaterar dem till varandra - olika typer av boplatser antas avspegla olika typer av funktioner.

1979 utkom Ebbe Westergrens bok *Södra Småland under yngre stenåldern och bronsåldern.* Westergren studerar framför allt bebyggelseutvecklingen i Göteryds socken. De mesolitiska boplatserna återfinns i första hand utmed vattendragen, under mellanneolitikum sker en förändring och bebyggelsen verkar i högre grad än tidigare vara knuten till väldränerade höjdryggar på ett visst avstånd från vattendragen. Under senneolitikum förskjuts bebyggelsen återigen ner mot sjöar och vattendrag (Westergren 1979).

Eftersom hela Jönköpings och Kronobergs län omfattades av projektet samt att länsmuseerna i Jönköping och Kalmar knöts till detsamma, blev projektnamnet, *Sydsvenska höglandets stenåldersboplatser*, något missvisande. År 1985 togs även Blekinge med i undersökningsområdet eftersom stenåldersforskningen där ansågs vara lika eftersatt som i Småland. Det beslutades således att projektområdet skulle innefatta de tre smålandslänen samt Blekinge län, vidare beslöt man att ändra projektets namn till *Stenålder och bronsålder i sydöstra Götaland.* Den kronologiska ramen utvidgades även till att omfatta hela stenåldern och bronsåldern med

tonvikten lagd på intressanta övergångsperioder som senmesolitikum/tidigneolitikum och senneolitikum/äldre bronsålder.

I slutet på 1980-talet och början av 1990-talet genomförde Kalmar läns museum omfattande fältinventeringar i bland annat Hultsfred och Emmaboda kommuner. Hans Gurstad-Nilsson som bearbetat materialet har kunnat visa på ett bosättningsmönster som förändras över tiden, där de mesolitiska boplatserna företrädesvis är strandbundna medan de neolitiska boplatserna även förekommer i andra lägen (Gurstad-Nilsson 1993; 1995).

Kronobergs län fornminnesinventerades första gången omkring år 1950. Denna inventering var i första hand inriktad på väl synliga monument som till exempel gravar. Boplatser registrerades endast undantagsvis. 1996 genomförde Riksantikvarieämbetet en revideringsinventering av Almundsryds socken, varvid ett flertal, såväl tidigare kända som nyupptäckta, fyndlokaler framkom och registrerades. Dessa har inkluderats i föreliggande rapport.

Inom den forskning som bedrivits i anslutning till projektet *Sydöstra Götalands sten- och bronsålder* har fokus förskjutits från invandringsleder och vattenvägar till ett intresse för råmaterialanvändning och hur denna varierar inom och mellan olika regioner. Taffinder kunde redan 1982 konstatera att sydskandinavisk flinta dominerar inom den västra delen av småländska sjöplatån medan kristianstadflinta är vanligast förekommande inom den östra delen av området. Fältinventeringar men också arkeologiska undersökningar i Kalmar län har visat att kvarts är ett betydligt mer vanligt material vid redskapstillverkning än vad man tidigare antagit. Insikten om att stenålderssamhället hade betydande regionala särdrag understryker behovet av en regionalt förankrad forskning.

3. SYFTE OCH METOD

Stenåldersprojekt Ryd har dels haft en publik utåtriktad verksamhet och dels en vetenskaplig målsättning. Den utåtriktade delen av projektet redovisades inledningsvis i rapporten. Här presenteras företrädesvis de arkeologiska målsättningarna:

- att registrera museers och privatpersoners fyndmaterial från Almundsyds socknen i en databas och att göra detta material lättillgängligt genom att sammanställa det i en rapport

- att genom en kompletterande lösfyndsinventering pröva representativiteten hos det tidigare kända materialet, med avseende främst på boplatslokalisering, men även om möjligt vad gäller fyndtyper och råmaterialutnyttjande.

- att utifrån fyndspridningen formulera några preliminära tankar kring var bebyggelsen varit belägen och hur människan utnyttjat landskapet under olika tider.

- att underlätta framtida forskning och peka på problemområden som kan lämpa sig för arkeologisk verksamhet i området.

- att skapa intresse för bygdens historia och genom kunskapsuppbyggnaden underlätta framtida turistiska satsningar som kan ske med utgångspunkt i traktens rika stenåldersmaterial

Fyndinventeringen bestod dels av uppsökande verksamhet och dels genom fyndinlämning av allmänheten.

Den uppsökande verksamheten baserade sig på studier av den ekonomiska kartan, där områden med odlad mark och närhet till mindre sjöar och vattendrag prioriterades. Tidigare inventeringar och andra skriftliga källor har också varit viktiga verktyg för att lokalisera fyndlokaler. En annan viktig källa har varit samtal med lokalbefolkningen som i flera fall har lett till att nya, tidigare okända, fyndplatser kommit till vår kännedom. Prioriteringen av studieområdena innebär således att den uppsökande verksamheten inte varit heltäckande, utan koncentrerat sig till, av oss, utvalda områden. Insatserna fokuserades på områden som ej låg i Mörrumsåns omedelbara närhet. Urvalet gjordes mot bakgrund av att åns närområde redan är välkänt genom Knut Kjellmarks forskning. I de utvalda studieområdena åkte vi runt och knackade dörr, med gott resultat. Vi har inte gått runt i markerna och sökt efter fyndlokaler eller fynd. Detta har inte varit genomförbart inom projektets tidsramar. Vissa besök på redan kända fyndplatser har gjorts och härigenom har vissa nya fynd påträffats.

Redan vid projektets början uppmanades allmänheten att komma till Sockenstugan med sina fynd, för att få dessa registrerade och klassificerade. Vi hade öppet för registrering under utställningens öppethållande. Registreringen bestod av vägning, mätning, fotografering och/eller inscanning i dator. Även fyndinnehavarens namn och adress registrerades, för att man vid behov skall kunna studera fyndet ytterligare. Inga fynd har behållits, något som aldrig har varit projektets avsikt. Det primära var att de fynd som fanns i socknen skulle registreras för att bli tillgängliga för forskning.

Avsikten var ursprungligen att man skulle överföra den äldre registreringen till en databas. Detta har inte låtit sig göras, dels på grund av tekniska problem och dels på grund av ojämnheterna i den befintliga registreringen. Alla nyinkomna fynd har emellertid registrerats i

en databas. Registreringen av fynden har baserat sig på det klassificeringssystem som Andersson m fl har utarbetat (Andersson m fl 1978).

Tidigare forskning i socknen har sammanställts och presenteras i sin helhet i föreliggande rapport. Det är främst tre forskare som har arbetat med fynd från området, Knut Kjellmark, Carl Cullberg och Jacqueline Taffinder. Det är i stor utsträckning dessa författare som skapat bilden av stenåldern i Almundsryds socken. Vi har ansett det vara viktigt att redovisa de felaktigheter och problem som materialet är behäftat med. Vi har därför valt att sammanställa de fynduppgifter som tidigare författare presenterat och redovisar dessa i rapportens bilagsdel (se bilaga 3-6).

En målsättning med projektet har varit att göra fyndmaterialet lättillgängligt. Detta har vi försökt göra genom föreliggande rapport. Rapporten presenterar i sin helhet de resultat som vi kommit fram till under de drygt två månader som projektet fortgick. Som en naturlig följd av projektets uppläggning och materialets status, ägnas en stor del av rapporten åt att presentera fyndtabeller. Tanken är att rapporten skall fungera som en översiktlig och komplett sammanfattning av vad som gjorts inom stenåldersforskningen i Almundsryds socken.

Tyvärr har inte projekttiden räckt till för att tolka materialet i den utsträckning som hade varit önskvärt. Vi har valt att prioritera en sammanställning och redovisning av fynden. Avslutningsvis görs emellertid några mindre detaljstudier.

4. KÄLLKRITISKA ASPEKTER

Vi anser att rapporten främst bör ses som en genomgång av tidigare forskning och det källmaterial den behandlar, därför är det viktigt att noggrant redovisa de fel och brister som materialet är behäftat med. Här presenterar vi de olika källkritiska aspekter som vi noterat under arbetets gång.

Lösfyndsmaterial

Det som kännetecknar materialet från Almundsryds socken är att det består av lösfynd, och alltså inte har framkommit vid arkeologiska undersökningar. Detta innebär att fynden inte hittats i sina rätta kontexter, vilket medför en mängd problem.

Fynden kan till exempel inte dateras utifrån ett fyndsammanhang med andra fynd, de kan inte heller relateras till eventuella anläggningar som exempelvis gravar och boplatser. Således är det svårt att avgöra om fynden offrats, tappats, eller deponerats på annat sätt eftersom den exakta fyndplatsen i de flesta fall inte är känd. Även om upphittaren har registrerat exakt var han/hon hittade fyndet, så vet vi inte om det ursprungligen kommer från denna plats.

Många av de fynd som finns i materialet kan inte preciseras närmare än till Almundsryds socken, vilket är ett stort problem vid fyndbearbetning. Under projektets gång har vi själva upplevt att många av de artefakter vi registrerat saknar fynduppgifter. Det kan vara fynd som till exempel gått i arv eller endast är kända till en specifik gård.

Insamlingsteknik

Med facit i hand kan det sägas att Knut Kjellmarks insamlingsteknik lämnat mycket övrigt att önska. Han lät skolbarnen gå ut på åkrarna och samla upp den flinta de hittade, något som medförde att stora mängder material från olika lokaler sammanblandades (Kjellmark 1944:269-70). Det finns ett flertal stora massmaterial utan känd fyndort, till exempel "Rydboplatserna utan närmare lokalisering" (Kjellmark 1944:276).

Ett annat problem är att Kjellmark använde sig av idag okända platsnamn, som till exempel Kvarnholmen, Södra boplatsen Ryd, Ryd, Sandholmen och Hönsamåla gamla kyrka. Dessa platser har inte kunnat lokaliseras inom socknen. Frågan är om det är Kjellmark som använt sig av namn som inte är kända idag, eller om det skett någon form av sammanblandning på museerna. Ännu ett problem är att Kjellmark ibland var oprecis i sina fyndplatsangivelser, vilket gör det svårt att lokalisera den exakta fyndplatsen. I några fall anger han dock mycket exakta fyndplatsangivelser, till exempel för Hönshylte storåker. Han nämner denna plats som en av de mest fyndrika (Kjellmark 1944:259), men i museernas samling finns det inget material från detta område, troligtvis har han senare räknat in det under platsnamnet Hönshylte.

Tyvärr hann inte Kjellmark gå igenom och redovisa materialet från Almundsryds socken i den utsträckning som troligtvis var hans avsikt. Endast från cirka hälften av de boplatser som Kjellmark nämnde i artikeln från 1944, finns det fynd redovisade. Artikeln var vid Kjellmarks död inte heller färdig, utan färdigställdes av hans vän och kollega Axel Bagge.

Det bör även tilläggas att det framstår som om Kjellmark främst har intresserat sig för områdena närmast Mörrumsån, och inte ägnat samma uppmärksamhet åt övriga delar av

socknen. Fynd som kom in från dessa områden redovisade inte Kjellmark i någon större utsträckning.

Fyndförvaringsplatser

Ett annat problem är att fyndmaterialet från Almundsryds socken redan under Kjellmarks tid fördelades på Statens Historiska Museum (SHM) och Smålands Museum (SM). Exempelvis har material från en och samma lokal delats upp på de båda museerna, vilket betydligt måste ha försvårat fyndbearbetningen för senare forskare.

Något som upptäckts under arbetets gång är att materialet tycks ha minskat i antal sedan Kjellmarks tid. Exemplevis nämner Jacqueline Taffinder, som gick igenom materialet 1982, fyra trindyxor, medan Kjellmark nämner ett tjugotal fynd från socknen. I Stenåldersprojekt Ryds utställning fanns fem stycken trindyxor med ursprung i Almundsryds socken.

En förklaring kan vara att olika klassificeringsprinciper använts, det kan också ha varit svårt att få överblick över museernas samlingar, inte minst mot bakgrund av de oklarheter som finns vad gäller materialets platsangivelser.

Olika klassificering

Något som har försvårat jämförelser de olika författarna emellan är att de använder sig av olika benämningar och klassificeringsprinciper. Kjellmark har använt sig av ett numera delvis föråldrat klassificeringssystem med svårtolkade och vaga benämningar på de olika artefakttyperna.

Carl Cullberg som gick igenom materialet på SM vid slutet av 1970-talet, har använt sig av ett detaljerat och svårforcerat klassificeringssystem. Han beskriver artefakterna med så hög detaljrikedom, att systemet blir mycket svårarbetat och i princip omöjligt att jämföra med andra klassificeringssystem. Tyvärr har Cullberg aldrig publicerat sina resultat från Almundsryds socken, och inte förklarat sitt klassificeringssystem och dess principer.

Taffinder använde sig av ett klassificeringssystem utvecklat av Andersson m fl 1978 i något förenklad version (Andersson m fl 1978). Detta är samma system som Stenåldersprojekt Ryd använt vid registreringen av de nyinkomna fynden.

Det bestämdes vid ett tidigt stadium att Stenåldersprojekt Ryd skulle klassificera materialet enligt Andersson m fl 1978. Detta klassificeringssystem är inte alltid lättarbetat, men vi har följt det efter bästa förmåga. Vi anser att det är viktigt att följa ett väldefinierat klassificeringsschema, för att ett material skall bli jämförbart med andra fyndmaterial.

Fyndredovisning

Jämförelsen av de olika författarnas fyndmaterial försvårades ytterligare av att de inte redovisade fynden med respektive fyndnummer. Istället presenterades fyndnumren samlade för varje fyndlokal. Det var därför omöjligt att knyta de enskilda fynden till respektive fyndnummer. Det gick därför inte heller att kontrollera om de olika författarna nämnt samma fynd, eller om de klassificerat fynden olika. En vidare kontroll skulle kunna vara önskvärd, men har ansetts vara för tidskrävande för att rymmas inom projektets tidsramar.

Materialets representativitet

Eftersom större delen av det material som idag finns på museerna har sitt ursprung i Kjellmarks forskning, är det i hög grad präglat av hans tänkande. Han fokuserade sin forskning på områden i Mörrumsåns omedelbara närhet. Detta innebär att dessa områden är betydligt överrepresenterade både vad gäller fyndlokaler och fyndmaterial.

De mer externa områdena i Almundsryds socken, det vill säga främst de östra och västra delarna, är betydligt sämre kända än de områden som Kjellmark undersökte. Dessa områden är mindre bebyggda och därför råder det där idag en lägre uppodlingsgrad. Stora arealer tycks vara återplanterade med granskog och stora områden bebos främst av sommargäster. Detta är ytterligare faktorer som förvränger bilden av stenåldern i socknen.

Vi valde i våra fältundersökningar att prioritera ytterområdena, vilka var mindre kända. Detta gjordes för att till viss del uppväga den överrepresentation som föreligger i materialet. På grund av den korta tid som stod till vårt förfogande hann vi inte undersöka alla områden så ingående som vore önskvärt. Vi kan därför inte anse oss ha fått fram en representativ bild, men spridningsmönstret har blivit något mer rättvisande då ett antal fyndlokaler framkom i dessa områden. Denna något förändrade bild kan komma att utvecklas ytterligare genom framtida forskning.

Slutligen bör tilläggas att då materialet varit behäftat med så många felkällor, kan det förmodligen inte helt uteslutas att vissa dubbelnoteringar kan ha inträffat. Det har därför lagts ned mycket tid på att kontrollera fynduppgifterna för att undvika dessa felkällor.

Avslutning

Trots materialets brister, anser vi att det ändå har mycket att bidra med. Då flintan inte finns naturligt i området, så är varje flintbit ett bevis för mänsklig aktivitet.

Vi har ägnat mycket tid åt att försöka överbrygga de källkritiska aspekter som finns på materialet, för att underlätta framtida forskning inom området. Det är vår förhoppning att man utifrån de fakta som presenteras i rapporten kan dra egna slutsatser.

5. MILJÖUTVECKLING

I detta kapitel kommer vi att behandla miljöns utveckling under mesolitikum och neolitikum. Här redogörs för de olika kronozoner som avlöst varandra under stenåldern. Huvudsyftet med detta kapitel är att skapa en bild av de fysiska förutsättningarna för dåtidens invånare.

Berggrund

Det är främst två typer av berggrund som dominerar i Almundsryds socken. I norra delen av socknen och i ett område i sydöstra delen, ner mot Mien, består berggrunden främst av vulkanit och vulkanitgnejs. Dessa är bergarter som anses ha vulkaniskt ursprung (Kornfält & Bergström 1991:11; Provisoriska översiktliga Berggrundskartan Karlskrona). I södra delen av socknen domineras berggrunden huvudsakligen av granit och granodiorit, ofta gnejsiga sådana (Provisoriska översiktliga Berggrundskartan Karlskrona). Utöver ovanstående typer av bergarter, finns det i mindre områden öster om Hönshyltefjorden även inslag av grönsten. Vid Fridafors i söder, finns det dessutom spridda förekomster av smålandsgranit (Provisoriska översiktliga Berggrundskartan Karlskrona).

Vattennivå

Det har inte utförts någon forskning vad gäller Mörrumsåns och Hönshyltefjordens vattennivå. Boplatserna vid Mörrumsån har i stort sett i samma förhållande till strandlinjen idag, som de hade under stenåldern. Vattenståndet kan alltså förmodas ha varit relativt konstant. Knut Kjellmark var av den åsikten att vattennivån eventuellt hade höjts sedan stenåldern, och att ett antal fyndplatser troligtvis låg under vatten. Han ansåg att om undersökningar gjordes skulle man hitta fynd i vattnet vid flertalet av fyndplatserna i strandnära lägen (Kjellmark 1944:262-264). Ett undantag från detta är området norr om Granö, där en damm byggdes på 1950-talet. I och med dammbygget höjdes vattennivån några meter och ett antal stenåldersboplatser lades under vatten, till exempel några av Granöboplatserna. Dammbygget tycks inte ha påverkat vattennivån i någon högre utsträckning vid Hönshyltefjorden, det vill säga norr om Idekulla. Vid sekelskiftet skall enligt uppgift vattennivån i fjorden ha varit 136,8 meter över havet (Rosengren 1975:122). Något som kan jämföras med den nivå som uppmättes vid slutet av 1970-talet, då fjordens vattennivå var 137,1 meter över havet.

Vad gäller boplatser som är lokaliserade till mindre sjöar och vattendrag, kan man generellt säga att flertalet av dessa sjöar sänkts främst under 1800-talets senare del. Vid ett flertal av dessa sänkningar finns det uppgifter om att det skall ha framkommit fynd av stockbåtar, vilka kan dateras från stenålder fram till modern tid. Sjösänkningarna har resulterat i att boplatserna nu ligger en bit från dagens stränder, men att de under stenåldern låg i strandnära lägen.

En faktor som komplicerar tolkningen av det förhistoriska landskapet är att mycket av det som idag är mossmark tidigare varit kärr med vattenspeglar och i vissa fall sjöar (Lagerås 1997:34ff). Dessa miljöer bör ha varit attraktiva områden framför allt för den mesolitiska befolkningen. Tyvärr går det inte att generalisera om våtmarkernas utveckling i trakten, utan den enskilda mossens utveckling kan endast bedömas efter en kvartärgeologisk undersökning.

Vegetationsutveckling

För att få reda på hur den omgivande miljön har sett ut under stenåldern, kan man använda sig av pollenanalys. (Gertz 1933:718-19; Liljegren & Orrling 1991:185). I Småland har detta bland annat utförts i sjön Trummen. De resultat som presenteras i föreliggande rapport bygger i stor utsträckning på detta diagram (Digerfeldt 1972). Det är troligt att det förekommit mindre lokala variationer men huvuddelen av de resultat som presenteras bör ha giltighet även för Almundsryds socken.

Inlandsisens tillbakadragande

Genom pollenanalyser från sjön Trummen utanför Växjö vet man när den senaste inlandsisen lämnade området. Dessa visar att de tidigaste organiska rester man funnit spår av i sedimenten är från början av Allerödtid och dateras till ungefär 11 000 f Kr. Detta är något senare jämfört med närliggande områden som till exempel Blekinge (Berglund 1976:26-27).

Preboreal kronozon (9 000 - 8 000 f Kr)

Vid mitten av Preboreal kronozon inträffar en mycket snabb temperaturhöjning. Under perioden steg medeltemperaturen i juli från 12°C till 15°C vid periodens slut. Detta kan jämföras med att vi idag har en genomsnittlig julitemperatur på ungefär 16°C (Berglund 1968:34,38-39).

I takt med att klimatet blev allt bättre blev det även gynnsammare förhållanden för flertalet växter. Gräs- och örtvegetationen ökade markant, något som medförde att vittringen tilltog (Liljegren & Lagerås 1993:24). Under början av perioden tycks en snabb invandring av skog ha skett och framför allt björken kom att inta en dominerande position. Något senare invandrade även tallen (Digerfeldt 1972:32). Under den preboreala periodens senare del tätnar skogen ytterligare. Bland buskvegetationen dominerade en och vide. Den alltmer expanderande skogen fick dock till följd att buskvegetationen så småningom trängdes undan. Vid slutet försvinner enbusken nästan helt och viden minskar betydligt (Digerfeldt 1972:32).

Ett antal djurarter som ren, älg rådjur, uroxe, visent, björn, varg, bäver och vildkatt, var arter som fanns i området. Kronhjort och vildsvin invandrade under perioden, men blev vanliga först under Atlantisk kronozon (Liljegren & Lagerås 1993:28-30,34).

Boreal kronozon (8 000 - 7 000 f Kr)

Den preboreala periodens drastiska temperaturökning fortsätter under Boreal kronozon, om än inte lika markant. Under tidig Boreal tid ligger julitemperaturen på cirka 15°C, för att mot slutet av perioden ha stigit till mellan 17-18°C (Berglund 1968:34).

I början av perioden invandrar hasseln till området men tallen är fortfarande det dominerande trädslaget (Digerfeldt 1972:32-33). Under den tidigare delen av perioden invandrar även alm och ek. Almen ökar kraftigt vid mitten av den boreala perioden, men eken ligger konstant på en ganska låg nivå. Vid ungefär samma tid invandrar alen. Den kan sprida sig relativt obehindrat då den inte trivs på samma jordar som de dominerande trädsorterna. Tallen ökar fortfarande i utbredning, medan björken går tillbaka något. Mot slutet av perioden minskar dock tallen för första gången i utbredning, möjligtvis trängs den undan av ekskogar (Digerfeldt 1972:33).

Faunan under Preboreal och Boreal kronozon är till stor del likartad (Liljegren & Lagerås 1993:28-30).

Atlantisk kronozon (7 000 - 4 000 f Kr)

Medeltemperaturen i juli var omkring 17-19°C, alltså ett par grader varmare än idag (Berglund 1968:34). Klimatet i södra Sverige kan jämföras med det som idag finns i nordöstra Frankrike. Vintrarna var milda och snö var en ovanlighet (Liljegren & Lagerås 1993:32).

Under början av Atlantisk kronozon fanns de flesta av de träd vi känner idag etablerade i området. Den dominerande skogstypen var trots detta fortfarande tall- och björkskog. De övriga trädsorterna har troligtvis koncentrerat sig huvudsakligen till de bättre jordarna och har därför inte konkurrerat med tall- och björkskogen. Tallen fortsätter under perioden att minska, liksom i föregående period och ersattes troligtvis till största delen av ekskog. Linden invandrar under Atlantisk kronozon till området och har att döma av pollendiagrammet för Trummen, haft begränsad spridning. Linden är dock en trädart, dels med låg pollenproduktion och dels med begränsad pollenspridning, varför arten troligtvis varit vanligare än vad diagrammet indikerar. Alm och ek fanns i oförändrad mängd, men av de två dominerade almen. Under slutet av perioden ökar eken kraftigt i utbredning, något som tycks ske på samma marker som tallen tidigare dominerade. I pollendiagrammet uppvisar tallen en kraftig nedgång (Digerfeldt 1972:34).

De generellt sett tätare skogarna, gjorde att överlevnadsmöjligheterna för arter som betar gräs blev allt sämre. Detta innebar att bland annat uroxen försvann och älgen minskade i antal. Under perioden blev till exempel kronhjort och vildsvin vanligare. Även rådjuret var ett vanligt jaktbyte (Liljegren & Lagerås 1993:33-34).

Subboreal kronozon (4 000 - 500 f Kr)

Perioden kännetecknas av att julitemperaturen sjunker någon grad och ligger i slutet av perioden kring17-18°C (Berglund 1968:34). Somrarna var fortsatt varma, men vintrarna vilka tidigare varit varma, blev nu kallare och snö var inte ovanligt (Liljegren & Lagerås 1993:37).

Övergången från Atlantisk till Subboreal kronozon är en av de viktigaste perioderna i vår förhistoria. Detta kronozonsskifte sker nämligen parallellt med att mesolitikum övergår till neolitikum. Det är under denna kronozon som människan i märkbar utsträckning börjar påverka sin omgivning (Berglund 1969:13). Genom att man började odla och hålla tamboskap kom miljön kring boplatserna i hög grad att förändras, något som kan utläsas ur pollendiagram. Under början av denna period fortsätter eken att öka i omfattning, medan alm och lind minskar. Någon gång under första hälften av perioden sker dock en förändring, eken minskar tydligt i utbredning, samtidigt som alm och lind fortsätter sin tillbakagång. När dessa trädsorter minskar i antal, ersätts de främst av björk, men även i viss utsträckning av tall. Under mitten av perioden kan man i pollendiagrammet se att området blir öppnare och glesare (Digerfeldt 1972:35). Det är inte fråga om några större landröjningar. I Småland märks inte mycket av den uppodling som så tydligt syns i framför allt sydligare områden. Man kan vid ingången till neolitikum inte spåra några större förändringar i landskapets flora, vilka kan ha uppstått genom mänsklig påverkan. Det första tydliga inslaget av mänsklig påverkan på landskapet sker vid övergången mellan mellanneolitikum och senneolitikum ca 2 800 f Kr. Det är svartkämpen som indikerar att det nu förekommer öppna gläntor i skogen där djuren

går och betar. Under loppet av bronsålder (1 800- 500 f Kr) blir människans påverkan tydligare. Nu uppträder även sädeskorn i pollendiagrammet från sjön Trummen.

De djur man nu började hålla som tamboskap var tamko, får, get och gris, vilka alla kommit hit som tamboskap. Hunden hölls som tamdjur redan under mesolitisk tid. På grund av ett intensivt jakttryck minskade mycket av det jaktbara viltet. I sydligaste Sverige och i Danmark försvann till exempel älgen helt under denna period (Liljegren & Lagerås 1993:38).

6. MATERIALPRESENTATION

Frånsett två utgrävningar som genomfördes av Uno Sundelin 1916 (Sundelin 1920:186) har inga arkeologiska utgrävningar ägt rum i Almundsryds socken. Detta innebär att den stora mängd flint- och stenartefakter som påträffats inom socknen saknar fyndkontext. Det rör sig således om ett stort lösfyndsmaterial som förvaras på Smålands museum (SM)och Statens historiska museum (SHM). Som framgick av kapitel 4 är materialet behäftat med problem vad gäller fyndplatsangivelser och sammanblandning av material. De författare vars fynduppgifter vi använt oss av är följande: Knut Kjellmark (1932-44; 1944), Carl Cullberg (1977) och Jacqueline Taffinder (1982).

Ytterligare en svårighet i sammanhanget är att Kjellmark och Taffinder skiljer sig åt vad gäller antalet fyndlokaler. Detta förefaller bero på att fynden på SM och SHM delvis har märkts med andra namn än de som Kjellmark nämner i sina publikationer, det är dessa namn som Taffinder har använt sig av. Vidare har Taffinder valt att slå ihop vissa fyndposters fyndlokaler på museerna till större enheter enligt följande:

Fyndlokaler	**Enligt Taffinder ingående boplatser**
Granö	Granö, Åker vid Granö kvarn, Göte Bengtssons åker, Göte Bengtssons ägor.
Hönshylte	Ekarnsnäs el. Ekornsdal söder om Hönshylte storåker där landsvägen korsade järnvägen, Fridsborg, Norraryd el. Norraryd station, Ekenäset el. Stora sanden el. "ost om Norraryd", Furunäs.
Idekulla	Idekulla bro, Idekulla gård, Idekulla nye bro, Färdigs åker, Mörrumsåns utflöde ur Hönshyltefjorden.
Kupersgöla	Kupersmåla
Trötta holme	Slåttermåla, Trottö, Ryd Trottö.
Vrångeböke-Brändeborg	Vrångeböke, Åker vid Hönshyltefjorden, Norra Vrångeböke vid Brändeborg, Vrångaböke Brändeborg.

Tabell 1. Fyndlokaler med ingående fyndpostnamn enligt SM:s och SHM:s märkning (Efter Taffinder 1982:24).

De artefakter vi valt att studera närmare är sådana som man även funnit på andra platser i Sverige och Danmark och där fyndkontexten har varit sådan att de har kunnat hänföras till mesolitikum respektive neolitikum. Urvalet bygger således på analogi med andra utgrävda arkeologiska material.

De fyndtabeller som följer nedan för mesolitikum (se tabell 2) respektive neolitikum (se tabell 3) utgörs av en sammanställning och ett urval av alla de fynd vi fått kännedom om genom litteraturstudier och egen insamling. Fyndtyperna i tabellerna är sådana fynd som allmänt anses vara mesolitiska respektive neolitiska artefakter. En del mesolitiska fyndtyper kan anses ha en periodindikerande betydelse även om de förekommer, något mer sparsamt, också under neolitikum.

Som nämnts tidigare råder det stora skillnader rörande fynduppgifterna mellan de forskare som tidigare sysslat med det arkeologiska materialet från Almundsryds socken. Vi har noga

jämfört de olika författarnas fyndredogörelser för att undvika dubbelnoteringar av fynden och på så sätt få fram det troliga antalet fynd i respektive fyndgrupp. De summeringar som görs under respektive fyndgrupp får trots allt betraktas som ungefärliga. Det kan inte uteslutas att en del av diskrepanserna beror på att man använt sig av olika klassificeringar. Vårt resultat anger därmed det i dagsläget maximala antalet fynd för respektive fyndgrupp. Det är till exempel möjligt att delar av Kjellmarks fynd vid en förnyad genomgång av materialet inte skulle hamna under de här presenterade kategorierna. Det är troligt att de inkonsekvenser som finns mellan de olika forskarnas uppgifter är en kombination av att ingen av dem haft tillgång till allt befintligt material samt att de använt sig av delvis olika klassificeringsprinciper.

Vi har valt att göra en schematisk presentation av fyndmaterialet och har därför använt ett antal markeringar i texten. Stjärna (*) betyder att fyndet nämnts av en författare tidigare i respektive fyndgrupp. Denna markering används för att undvika dubbelnoteringar, samt underlätta sammanräkningen av antalet fynd. Understrykning används för att markera de fyndlokaler som vi har kunnat lokalisera geografiskt. Övriga fyndlokaler består antingen av massmaterial utan specificerad härkomst, eller så har de ett fyndplatsnamn som vi inte lyckats lokalisera geografiskt. En parentes med siffra (3) anger hur många av fynden som är nämnda tidigare av annan författare. Finns ingen siffra inom parentes, överensstämmer antalet fynd med tidigare uppgifter. Ett frågetecken inom parentes (?) anger att fyndet hos författaren angivits som osäkert. För att ytterligare förtydliga detta markeringssystem, anger vi första gången det används en kortare beskrivning.

De olika författarnas fynduppgifter redovisas i kronologisk ordning under respektive fyndgrupp. Då Cullberg inte klassificerat bergartsartefakter, nämner vi inte honom under dessa fyndgrupper.

6.1 MESOLITISKT FYNDMATERIAL

Nedan följer en materialgenomgång av de artefakter som normalt brukar hänföras till mesolitikum. Vi redovisar det antal fynd respektive författare anger finns från Almundsryds socken.

Trindyxor

Kjellmark (1932-44) anger 18 st trindyxor från följande lokaler: Bjällermåla 1[1], Blidingsholm 1, Ekronsdal 4, Hönshylte 2, Hönshylte skans 4, Inlockahult 1, intill "Hartegrepa lögetråg" 1, Ryd 2, Ryds stationssamhälle 1, Torstensmåla 1.

Typ	Antal
Trindyxor	28
Limhamnsyxor	5
Kärnyxor	3
Skivyxor	18
Lihultsyxor	2
Mikrospånkärnor	194
Handtagskärnor	126
Kölformiga kärnor med en plattform	12
Eneggade spetsar	5
Hullingspetsar	17
Tväreggade spetsar	123
Mikroliter	175
Mikrosticklar	1

Tabell 2. Antalet fynd ur respektive mesolitisk fyndgrupp från Almundsryds socken.

Kjellmark (1944)[2] anger 19 st trindyxor från följande lokaler: Blidingsholm 1*[3], Hönshylte 8 (7*)[4], Inlockahult 1*, Fridsborg 3, Ryd 2*, Rydboplatserna 4 (1*).

[1] Bjällermåla är en plats som går att lokalisera geografiskt och är därför understruken.
[2] Kjellmark 1944 använder sig av följande formuleringar: trindyxor, tjocknackiga trindyxor, facetterade trindyxor, håleggade trindyxor och trindyxor med rännformig egg. Vi anser alla vara trindyxor.
[3] Fyndet från Blidingsholm har tidigare nämnts av Kjellmark (1932-44) och har därför markerats med en stjärna.
[4] Av de 8 stycken trindyxorna från Hönshylte, som Kjellmark (1944) nämner, är 7 nämnda tidigare av Kjellmark (1932-44) och är därför angivna inom parentes.

Taffinder (1982) anger 4 st trindyxor från följande lokaler: Hönshylte 2*, Ryd 2*.

Stenåldersprojekt Ryd resulterade i 3 st trindyxor från följande lokaler: Almundsryds socken 1, Hönshylte 1, Getnö/Vrigstad 1.

I det Hönshylte som Kjellmark (1944) nämner anser vi att det ingår följande lokaler som omnämns i Kjellmark (1932-44): Hönshylte 2, Hönshylte skans 4, intill "Hartegrepa lögetråg" 1. Totalt finns det alltså 8 stycken trindyxor från Hönshylte. I Rydboplatserna i Kjellmark (1944) ingår Ryds stationssamhälle.

Således anser vi att det påträffats 28 stycken trindyxor i Almundsryds socken, av dessa går 21 stycken att relatera till fyndlokal.

Limhamnsyxor

Kjellmark (1932-44) anger 1 st limhamnsyxa från följande lokal: Brotorpet 1.

Kjellmark (1944) anger 5 st limhamnsyxor från följande lokaler: Brotorpet 1*, Hönshylte 3, Fridsborg 1.

Taffinder (1982) anger inga fynd av limhamnsyxor.

Stenåldersprojekt Ryd resulterade ej i några fynd av limhamnsyxor.

Således anser vi att det påträffats 5 stycken limhamnsyxor i Almundsryds socken, av dessa går alla 5 att relatera till fyndlokal.

Kärnyxor

Kjellmark (1932-44) anger inga fynd av kärnyxor.

Kjellmark (1944) anger inga fynd av kärnyxor.

Cullberg (1977) anger 2 st kärnyxor från följande lokaler: Idekulla bro 1, Ryd Brotorpet 1, samt 1 st eggdel av kärnyxa från Ryd.

Taffinder (1982) anger 3 st kärnyxor från följande lokaler: Brotorpet 1*, Idekulla 1* Ryd 1*.

Stenåldersprojekt Ryd resulterade ej i några fynd av kärnyxor.

Således anser vi att det påträffats 3 stycken kärnyxor i Almundsryds socken, av dessa kan två stycken relateras till fyndlokal.

Skivyxor

Kjellmark (1932-44) anger 5 st skivyxor från följande lokaler: Brotorpet 1, Hönshylte skans 2, Idekulla bro 1, Kompersmåla 1.

Kjellmark (1944) anger 16 st skivyxor varav 1 osäker från följande lokaler: Brotorpet 1*, Norraryd 2, Hönshylte 2*, Fridsborg 2, Ryd 1, Idekulla 2 (1*), Rydboplatserna 5, Granö 1 (?)[5].

Cullberg (1977) anger 4 st skivyxor från följande lokaler: Ryd Brotorpet 1*, Norraryd 1*, Obekant plats 2*.

Taffinder (1982) anger 6 st skivyxor från följande lokaler: Almundsryd 2*, Hönshylte 3 (2*), Kupersgöla 1.

Stenåldersprojekt Ryd resulterade ej i några fynd av skivyxor.

Således anser vi att det har påträffats 18 stycken skivyxor i Almundsryds socken, av dessa går 12 stycken att relatera till fyndlokal.



Bild 2. Skivyxa tillhörande Almundsryds hembygdsförening. Yxans fyndort är okänd men den har troligtvis skänkts till föreningen av Knut Kjellmark. (Foto: författarna)

Lihultsyxor

Kjellmark (1932-44) anger inga fynd av lihultsyxor.

Kjellmark (1944) anger inga fynd av lihultsyxor.

Taffinder (1982) anger inga fynd av lihultsyxor.

Stenåldersprojekt Ryd resulterade i 1 st lihultsyxa och 1 st osäker lihultsyxa, som eventuellt kan vara ett förarbete, från följande platser: Tröjemåla 1 (se bild 3), Ryds badplats 1 (?).

Således anser vi att det påträffats 2 stycken lihultsyxor i Almundsryds socken, av dessa går 2 stycken att relatera till fyndlokal.

Mikrospånkärnor

Kjellmark (1932-44) anger inga fynd av mikrospånkärnor.

Kjellmark (1944) anger 187 st "kärnor för små spånor", vilket vi tolkar som mikrospånkärnor, från följande lokaler: Brotorpet 2, Vrångaböke 1, Ekenäset 5, Norraryd 4, Hönshylte 32, Fridsborg 8, Ryd 5, Truta Stua 15, Idekulla 23, Granö 11, Trottö 2, Inlockahult 4, Rydboplatserna 75.

Cullberg (1977) anger 3 st koniska mikrospånkärnor från följande lokaler: Granö 1*, Hönshylte 1*, Ryd 1*. Han anger även " oregelbunden konisk mikrospånkärna" från följande lokal: Idekulla bro 1*. Han anger även 11 st mikrospånkärnor från följande lokaler: Granö 1*,

[5] Skivyxan från Granö, har av Kjellmark (1944) angetts som osäker och är därför markerad med ett frågetecken inom parentes.

Hönshylte 1*, Idekulla 2*, Ryd 6*, Norraryd 1*. Han anger även 48 st fragment av mikrospånkärnor från följande lokaler: Granö 4*, Hönshylte 6*, Idekulla bro 6*, Ryd 25*, Ryds badanstalt 2, Ryd Brotorpet 1*, Norraryd 3*, Ryd Sandholmen 1,

Taffinder (1982) anger 6 st "koniska mikrospånkärnor med en plattform" från följande lokaler: Granö 1*, Hönshylte 2*, Ryd 3*. Hon anger även 7 st "övrig mikrospånkärna med en plattform" från följande lokaler: Granö 2*, Hönshylte 1*, Idekulla 3*, Ryd 1*. Hon anger även 130 st "mikrospånkärnsfragment" från följande lokaler: Brotorpet 1*, Granö 6*, Hönshylte 38 (30*), Idekulla 7*, Inlockahult (okänt antal)*, Kupersgöla 2, Kvarnholmen 1, Ryd 67*, Sanden 2*, Sandholmen 1*, Truta Stua 5*.

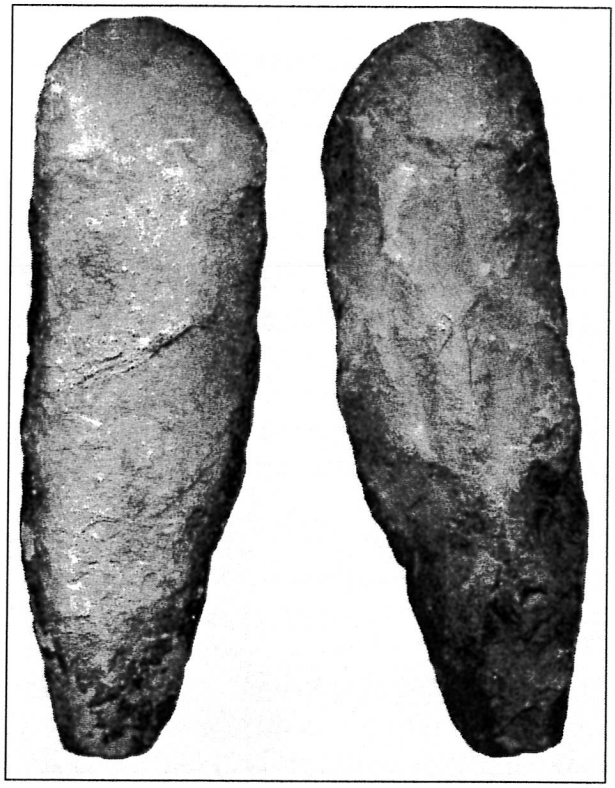

Bild 3. Lihultsyxan från Tröjemåla registrerad av Stenåldersprojekt Ryd. (Foto: författarna)

Stenåldersprojekt Ryd gav 1 st "fragment av konisk mikrospånkärna" från följande lokal: Torstensmåla 1. Projektet gav även 3 st övriga mikrospånkärnor från följande platser: Torstensmåla 1, Stensjömåla 1.

Vi anser att Kjellmarks uppgifter även inkluderar fragment av mikrospånkärnor, och är en sammanslagning av alla typer av mikrospånkärnor. En uppdelning är därför omöjlig. Således uppskattar vi att det påträffats 194 stycken mikrospånkärnor och fragment av mikrospånkärnor, utan en mer preciserad indelning. Denna siffra får ses som mycket osäker. På grund av den stora osäkerheten rörande antal och fyndplatser, har vi valt att inte försöka relatera denna fyndgrupp till respektive fyndlokal.

Handtagskärnor

Kjellmark (1932-44) anger inga fynd av handtagskärnor.

Kjellmark (1944) anger 116 st handtagskärnor från följande lokaler: Vrångaböke 2, Ekenäset 1, Norraryd 2, Hönshylte 10, Fridsborg 3, Ryd 5, Truta Stua 2, Idekulla 2, Granö 15, Trottö 1, Rydboplatserna 73.

Cullberg (1977) anger 26 st handtagskärnor från följande lokaler: Ekronsdal 1, Granö 4*, Hönshylte 3*, Idekulla bro 5 (2*), Ryd 7 (5*), Norraryd 2*, Ryd Färdigs åker 2, Skåramåla 2. Han anger även 2 st fragment av handtagskärna från följande lokal: Ryd 2*.

Taffinder (1982) anger 47 st "handtagskärnor med en plattform" från följande lokaler: Granö 6*, Hönshylte 10*, Idekulla 5*, Kupersgöla 1, Ryd 23*, Skåramåla 2*.

Stenåldersprojekt Ryd resulterade i 1 st handtagskärna från följande lokal: Stensjömåla 1.

Således anser vi att det påträffats 126 stycken handtagskärnor och fragment av handtagskärnor i Almundsryds socken, av dessa går 48 stycken att relatera till fyndlokal.

Kölformiga kärnor

Kjellmark (1932-44) anger inga fynd av kölformiga kärnor.

Kjellmark (1944) använder uttrycket "kölskrapor", vilket vi likställer med kölformiga kärnor och han anger 4 st från följande lokaler: Trottö 2, Inlockahult 2.

Cullberg (1977) anger 6 st "kölskrapor" samt 1 st fragment, från följande lokaler: Hönshylte 1, Ryd 1, Norraryd 2, Ryd Södra boplatsen 1, Ryd Vrångaböke 1, Idekulla Bro 1.

Taffinder (1982) anger 5 st "kölformiga kärnor med en plattform" från följande lokaler: Hönshylte 1*, Idekulla 1*, Ryd 2 (1*), Ryd Södra boplatsen 1*.

Stenåldersprojekt Ryd resulterade ej i några fynd av kölformiga kärnor.

Vi anser således att det påträffats 12 stycken kölformiga kärnor från Almundsryds socken, av dessa är går 9 stycken att relatera till fyndlokal.

Eneggade spetsar

Kjellmark (1932-44) anger inga fynd av eneggade spetsar.

Kjellmark (1944) anger inga fynd av eneggade spetsar.

Cullberg (1977) anger 5 st eneggade pilspetsar från följande lokaler: Idekulla 1, Hönshylte 2, Ryd 1, Obekant plats 1.

Taffinder (1982) anger inga fynd av eneggade pilspetsar.

Stenåldersprojekt Ryd resulterade ej i några fynd av eneggade pilspetsar.

Således anser vi att det påträffats 5 stycken eneggade pilspetsar i Almundsryds socken, av dessa går 3 stycken att relatera till fyndlokal.

Hullingspetsar

Kjellmark (1932-44) nämner inga fynd av hullingspetsar.

Kjellmark (1944) anger 13 st hullingspetsar från följande lokaler: Hönshylte 4, Truta Stua 1, Trottö 3, Rydboplatserna 5.

Cullberg (1977) anger 6 st hullingspetsar, 1 basfragment av hullingspets samt 1 fragment av hullingspets, från följande lokaler: Hönshylte 2*, Idekulla bro 1, Slattesmåla 3, Hönshylte 1*, Hönshylte 1*.

Taffinder (1982) anger 13 st hullingspetsar från följande lokaler: Hönshylte 4*, Idekulla 1*, Trötta holme 3*, Ryd 5*, .

Stenåldersprojekt Ryd resulterade ej i några fynd av hullingspetsar.

Således anser vi att det påträffats 17 stycken hullingspetsar i Almundsryds socken, av dessa går 12 stycken att relatera till fyndlokal.

Tväreggade spetsar

Kjellmark (1932-44) anger inga fynd av tväreggade spetsar.

Kjellmark (1944) anger 117 st tväreggade pilspetsar från följande lokaler: Norraryd 1, Hönshylte 40, Fridsborg 3, Ryd 1, Truta stua 1, Idekulla 14, Granö 2, Trottö 1, Rydboplatserna 54.

Cullberg (1977)[6] anger 13 st tväreggade pilspetsar från följande lokaler: Granö 1*, Hönshylte 5*, Idekulla 1*, Ryd 4*, Obekant plats 2*.

Cullberg (1977) nämner även 60 st tvärpilar och 1 st med skadad egg från följande lokaler: Granö 1*, Hönshylte 28*, Idekulla bro 6*, Ryd 9*, Norraryd 3 (1*), Ryd Vrångaböke 1, Obekant plats 12*, Slattesmåla 1. Vidare nämns 1 st fragment av tvärpil från följande lokal: Hönshylte 1*. Vidare nämns 5 st "Tvärpilar, hela och fragment" från följande lokal: Idekulla Bro 5*.

Taffinder (1982) anger totalt 94 st tväreggade spetsar från följande lokaler: Almundsryd 6*, Granö 1*, Hönshylte 43*, Idekulla 12*, Ryd 28*, Truta stua 2 (1*), Trötta holme 1*, Vrångaböke 1*.

Stenåldersprojekt Ryd resulterade i 1 st tväreggad spets från följande lokal: Hönshylte 1.

Således anser vi att det påträffats 123 stycken tväreggade spetsar i Almundsryds socken, av dessa går 67 stycken att relatera till fyndlokal.

Mikroliter

Kjellmark (1932-44) anger inga fynd av mikroliter.

Kjellmark (1944) anger 170 st "mikroliter" från följande lokaler: Brotorpet 1, Vrångaböke 1, Norraryd 4, Hönshylte 48, Fridsborg 3, Ryd 1, Truta Stua 5, Idekulla 5, Granö 3, Trottö 9, Rydboplatserna 90. Vidare anger han. 1 st "rombisk snedpil" från följande lokal: Norraryd 1.

Cullberg (1977) anger 14 st "lancettmikroliter", 1 st "lancett" och 1 st "förarbete till lancettmikrolit" från följande lokaler: Hönshylte 4*, Ryd 2*, Ryd Brotorpet 1*, Ryd Ekenäset 1, Ryd Färdigs åker 1*, Slattesmåla 2, Obekant plats 3*. Vidare anger han 1 st "romb" och 2 st "snedpilar" från följande lokaler: Norraryd 1*, Hönshylte 1*, Ryd 1*.

---

[6] Vi kan tyvärr inte avgöra vilken skillnad Cullberg avser mellan benämningarna "tvärpilar" och "tväreggade spetsar". Eftersom han använder båda benämningarna för samma lokaler är det troligt att det är två olika pilspetstyper som avses. Vi anser att benämningarna "tvärpil" och "tväreggad pilspets" avser samma artefakttyp.

Taffinder anger 54 st "lancettmikroliter" från följande lokaler: Almundsryd 4*, Brotorpet 2 (1*), Granö 2*, Hönshylte 14*, Idekulla 3*, Ryd 27*, Trötta holme 2*. Vidare anger hon 5 st "trekantsmikroliter" från följande lokal: Ryd 5*. Vidare anger hon 3 st

"trapetsmikroliter", 2 st "rombiska mikroliter" samt 8 st "övriga mikroliter" från följande lokaler: Hönshylte 1*, Ryd 2*, Hönshylte 1*, Ryd 1*, Granö 1*, Hönshylte 2*, Ryd 5*.

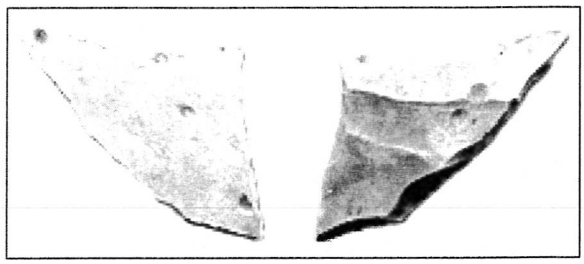

Bild 4. En rombisk snedpil från Vrångeboda som registrerades av Stenåldersprojekt Ryd. (Foto: författarna)

Stenåldersprojekt Ryd resulterade i 1 st fynd av rombisk snedpil från följande lokal: Vrångeboda 1 (se bild 4).

Vi anser således att det påträffats 175 stycken mikroliter i Almundsryds socken, av dessa går 85 stycken att relatera till fyndlokal. Det är svårt att jämföra de olika författarnas uppgifter, då de klassificerat enligt olika system. Då Kjellmark, som omtalar överlägset flest mikroliter, endast kallar dem "mikroliter", har vi valt att följa denna uppdelning. Det finns inget sätt att dela upp dem i olika mikrolittyper för att kunna jämföra dem med Cullbergs och Taffinders indelningar.

Mikrosticklar

Kjellmark (1932-44) anger inga fynd av mikrosticklar.

Kjellmark (1944) anger inga fynd av mikrosticklar.

Cullberg (1977) anger inga fynd av mikrosticklar.

Taffinder (1982) anger 1 st fynd av mikrostickel från följande lokal: Hönshylte 1.

Stenåldersprojekt Ryd resulterade inte i några fynd av mikrosticklar.

Således anser vi att det påträffats 1 styck mikrostickel i Almundsryds socken, av denna går 1 styck att relatera till fyndlokal.

6.2 NEOLITISKT FYNDMATERIAL

Vi har valt att hänföra alla slipade, flathuggna, håleggade och skafthålsförsedda föremål till neolitikum. Nedan följer en materialgenomgång av de artefakttyper som påträffats i Almundsryds socken som normalt brukar hänföras till neolitikum. Vi redovisar och jämför de olika författarnas fynduppgifter.

Typ	Antal
Fragment och oklassificerade slipade artefakter	-
Tunnackiga flintyxor	10
Tjocknackiga flintyxor	7
Håleggade flintyxor	7
Flintmejslar	5
Stridsyxor	3
Skafthålsyxor	11
Övriga bergartsyxor	9
Tångespetsar	10
Spånpilspetsar med tånge	28
Flathuggna spetsar	9
Dolkar	6
Flathuggna redskap av obestämbar typ	10
Cylindriska kärnor med två motstående plattformar	0
Ryggspån	3
Lårbensformade slipstenar	2

Tabell 3. Antalet fynd ur respektive neolitisk fyndgrupp från Almundsryds socken.

Fragment och oklassificerade slipade artefakter

Här anges fragment och oklassificerade slipade artefakter..

Kjellmark (1932-44) anger inga fynd av oklassificerade slipade flintyxor.

Kjellmark (1944) anger 45 st fynd av oklassificerade slipade flintyxor från följande lokaler: Hönshylte 1, Fridsborg 2, Ryd 1, Truta Stua 1, Idekulla 3, Granö 1, Inlockahult 2, Rydboplatserna 34.

Cullberg (1977) anger följande fynd av fragment och oklassificerade artefakter från Almundsryds socken. "Eggdel av slipad flintyxa" 1 st från Hönshylte. "Nackfragment av slipad flintyxa" 1 st från Ryd. "Kantdel av slipad yxa" 1 st från Idekulla. "Kärna av avslag av slipad yxa" 1 st från Ryd. "Nackparti av yxa omvandlad till konisk kärna" 1 st från Hönshylte. "Avslag med slipad yta" 1 st från Ryd. "Avslag med retusch och slipyta" 24 st från Ryd. "Avslag med slipspår" 8 st från Norraryd. "Avslag med slipyta" 5 st från Hönshylte, 1 st från Ryd , 1 st från Ryd Vrångaböke samt 1 st från Obekant plats. "Avslag med vinklad slipyta" 1 st från Hönshylte. "Eggdel av yxa" 1 st från Obekant plats. "Mittfragment av flintyxa" 1 st från Ryd. "Nackända av flintyxa" 1 st från Ryd. "Kantfragment av flintyxa" 1 st från Ryd Södra boplatsen.

Taffinder (1982) anger 3 st "slipade yxfragment" och 30 st "slipade yxavslag" från följande lokaler: Hönshylte 2, Ryd 1, Almundsryd 1, Granö 1, Hönshylte 9, Ryd 18, Ryd Södra boplatsen 1.

Stenåldersprojekt Ryd resulterade ej i några fragment och oklassificerade slipade artefakter.

På grund av fyndgruppens karaktär har vi valt att inte göra någon utvärdering av artefakterna, utan nämner dem endast som neolitiska indikatorer.

I ovannämnda fyndgrupp ingår förmodligen fynd som egentligen hör hemma i någon av de övriga fyndgrupperna med slipade artefakter. Detta leder till att de slipade artefakterna i följande fyndgrupper, troligtvis är fler till antalet än vad som varit möjligt att fastställa.

Tunnackiga flintyxor

Kjellmark (1932-44) anger 2 st tunnackiga flintyxor från följande lokaler: Olofsbol 1, Toftåsa 1.

Kjellmark (1944) anger 5 st tunnackiga yxor från följande lokaler: Vrångaböke 2, Hönshylte 3.

Taffinder (1982) anger 1 st tunnackig flintyxa från "Ramnäs" vilken skall klassificeras som tjocknackig flintyxa[7].

[7] Denna flintyxa med museinummer M 4218 tas av Kjellmark (1932-44) upp som en tjocknackig yxa från "Ramnäs gård". Eftersom vi själva hade möjlighet att studera densamma i utställningen, kunde vi konstatera att den verkligen var tjocknackig och ej tunnackig.

Stenåldersprojekt Ryd resulterade i 1 st tunnackig flintyxa, 1 nackfragment av slipad tunnackig flintyxa samt 1 st eggfragment av tunnackig flintyxa från följande lokaler: Kuppersmåla 1, Okänd fyndort 1, Almundsryds socken 1.

Således anser vi att det påträffats minst 10 stycken tunnackiga flintyxor i Almundsryds socken, av dessa går 8 stycken att relatera till fyndlokal.

Tjocknackiga flintyxor

Kjellmark (1932-44) anger 4 st tjocknackiga flintyxor från följande lokaler: Ryd 1, Sjökullen 1, Toftåsa 1, Ramnäs gård 1.

Kjellmark (1944) anger 1 st tjocknackig flintyxa från följande fyndplats: Norraryd 1.

Cullberg (1977) anger 1 st tjocknackig flintyxa från följande lokal: Ramnäs 1*.

Taffinder (1982) anger 1 st tjocknackig flintyxa samt 1 st tunnackig flintyxa, vilken skall klassificeras som tjocknackig, från följande lokaler: Ryd 1*. Ramnäs 1*.

Stenåldersprojekt Ryd resulterade 2 st tjocknackiga flintyxor från följande lokaler: Bjällerhult 1, Inlockahult 1.

Således anser vi att det har påträffats 7 stycken tjocknackiga flintyxor i Almundsryds socken, av dessa går 6 stycken att relatera till fyndlokal.

Håleggade flintyxor

Kjellmark (1932-44) anger 6 st håleggade flintyxor från följande lokaler: Trestenshult 1, Blidingsholm 1, Almundsryds socken 1, Hönshylte skans 1, Inlockahult 1, Granö 1.

Kjellmark (1944) anger 2 st håleggade flintyxor från följande lokaler: Idekulla 1, Granö 1*.

Cullberg (1977) anger 1 st håleggad flintyxa från följande lokal: Hönshylte 1*.

Taffinder (1982) anger 1 st håleggad flintyxa från följande lokal: Hönshylte 1*.

Stenåldersprojekt Ryd resulterade inte i några fynd av håleggade flintyxor.

Således anser vi att det påträffats 7 stycken håleggade flintyxor i Almundsryds socken, av dessa går 6 stycken att relatera till fyndlokal.

Flintmejslar

Kjellmark (1932-44) anger 2 st flintmejslar från följande lokaler: Toftåsa 1, Skåramåla 1.

Kjellmark (1944) anger inga fynd av flintmejslar.

Cullberg (1977) anger 1 st "eggdel av mejsel" samt 1 st "slipad flintmejsel" från följande lokaler: Ryd 1, Fridsborg 1.

Taffinder (1982) anger 3 st flintmejslar från följande lokaler: Hönshylte 2 (1*), Ryd 1*.

Stenåldersprojekt Ryd gav inga fynd av flintmejslar.

Således anser vi att det påträffats 5 stycken flintmejslar i Almundsryds socken, av dessa går 4 stycken att relatera till fyndlokal.

Stridsyxor

Kjellmark (1932-44) omnämner 1 st "båtformig stenyxa med holk kring skafthålet", samt 1 st "dubbeleggad stenyxa med skafthål" från följande lokaler: Fridafors 1, Almundsryds socken 1.

Kjellmark (1944) anger inga fynd av stridsyxor.

Cullberg (1977) anger inga fynd av stridsyxor.

Taffinder (1982) anger inga fynd av stridsyxor.

Stenåldersprojekt Ryd resulterade i ett fynd av stridsyxa från följande lokal: Getnö/Vrigstad[8] 1.

Således anser vi att det påträffats 3 stycken stridsyxor i Almundsryds socken, av dessa går 2 stycken att relatera till fyndlokaler.

Skafthålsyxor

Kjellmark (1932-44) anger 7 st fynd av skafthålsyxor från följande lokaler: Almundsryd 1, Almundsryds socken 1, Frankanäs 1, Gräflingeberg 1, Hönshylte skans 1, Ryd 1, Toftåsa 1.

Kjellmark (1944) anger 1 st skafthålsyxa från följande plats: Hönshylte 1*.

Taffinder (1982) anger 1 st skafthålsyxa från följande lokal: Kupersgöla 1.

Stenåldersprojekt Ryd resulterade i 1 st i längdriktningen sprucken del av skafthålsyxa, 1 st eggfragment samt 1 st hel skafthålsyxa från följande lokaler: Skåramåla 1, Bjällernäs 1, Hönshylte storåker 1.

Således anser vi att det har påträffats 11 stycken skafthålsyxor i Almundsryds socken, av dessa går 8 stycken att relatera till fyndlokal.

Övriga bergartsyxor

Kjellmark (1932-44) anger 1 st "smal tjocknackig stenyxa" från Hölkesmåla, 1 st "spetsnackad stenyxa" från Björkebråten samt 1 st "tunnackig, fyrsidigt slipad yxa av grönsten" från Idekulla bro.

[8] Fyndplatsen för denna stridsyxa är osäker, men är preciserad antingen till Getnö eller Vrigstad, två lokaler som ligger nära varandra i Almundsryds sockens norra del.

Kjellmark (1944) anger 1 st "fyrsidig yxa" från Rydboplatserna, 1 st "tjocknackig fyrsidig yxa" från Vrångaböke, 1 st "tjocknackig fyrsidig yxa" från Idekulla* samt 1 st "håleggad fyrsidig yxa" från Norraryd.

Taffinder (1982) anger 1 st "stenyxa" från Brotorpet.

Stenåldersprojekt Ryd resulterade i 1 st bergartsyxa med ränna av grönsten från Almundsryds sn. samt 1 st bergartsyxa med smalsidor av grönsten från Kupersmåla.

Således anser vi att det påträffats 9 stycken övriga bergartsyxor i Almundsryds socken, av dessa går 7 stycken att relatera till fyndlokal.

Tångespetsar

Kjellmark (1932-44) anger inga fynd av tångespetsar.

Kjellmark (1944) anger inga fynd av tångespetsar.

Cullberg (1977) nämner 2 st "tånge?" och 5 st "tångefragment". Eftersom vi ej kan utröna vad som egentligen avses med dessa benämningar kan vi ej heller ta med dessa i materialgenomgången.

Taffinder (1982) anger 10 st tångespetsar från följande lokaler: Granö 1, Hönshylte 4, Idekulla 1, Ryd 4.

Stenåldersprojekt Ryd resulterade inte i några fynd av tångespetsar.

Således anser vi att det påträffats 10 stycken tångespetsar i Almundsryds socken, av dessa går 6 stycken att relatera till fyndlokal.

Spånpilspetsar med tånge

Kjellmark (1932-44) anger inga fynd av spånpilspetsar.

Kjellmark (1944) anger 22 st spånpilar, 1 st osäker samt 1 st otypisk, från följande lokaler: Norraryd 1, Hönshylte 1, Trottö 2, Inlockahult 1, Rydboplatserna 17, Ekenäset 1, Truta Stua 1.

Cullberg (1977) anger 1 st "spånpilspets", 1 st "basdel av spånpilspets" samt 2 st "tångefragment av spånpilspets" från följande lokaler: Norraryd 1*, Ryd 1, Hönshylte 1*, Norraryd 1.

Taffinder (1982) anger totalt 9 st spånpilspetsar från följande platser: Hönshylte 3 (1*), Kupersgöla 1, Trötta holme 1*, Almundsryd 2*, Ryd 2*.

Stenåldersprojekt Ryd resulterade i 1 st fynd av spånpilspets från följande plats: vårdcentralstomten i Ryd 1.

Således anser vi att det påträffats 28 stycken spånpilspetsar med tånge, av dessa går 13 stycken att relatera till fyndlokal.

Flathuggna spetsar

Kjellmark (1932-44) anger 1 st förarbete till "tresidig pilspets" från Granö, 1 st "lansspets av flinta med urnupen bas" från Slattesmåla, 1 st "spjutspets av flinta" från Vrigstad, 1 st "triangulär lansspets med urnupen bas" från Ryd, samt 1 st spjutspets eller dolk av flinta från Getnö.

Kjellmark (1944) anger 1 st "hjärtformig pilspets" från Rydboplatserna.

Cullberg (1977) anger 1 st spets med flathuggen sida och 1 st "flathuggen spets"*, båda från Ryd.



Bild 5. En flathuggen pilspets funnen vid Hjortalid. (Foto: författarna)

Taffinder (1982) anger 1 st "flathuggen spets"* från Ryd.

Stenåldersprojekt Ryd resulterade i 1 st "flathuggen spets utan tånge" från Hjortalid (se bild 5). Samt 1 st "flathuggen tångepilspets" från Lindeshult.

Således anser vi att det påträffats 9 stycken flathuggna spetsar från Almundsryds socken, av dessa går 6 stycken att relatera till fyndlokal.

Dolkar

Kjellmark (1932-44) anger 3 st flintdolkar från följande lokaler: Almundsryds socken 1, Toftåsa 1, Torstensmåla 1.

Kjellmark (1944) anger 2 st dolkbitar från följande plats: Rydboplatserna 2.

Cullberg (1977) anger 1 st "dolkfragment med retusch" från följande lokal: Hönshylte 1.

Taffinder (1982) anger 1 st flintdolk från följande lokal: Hönshylte 1*.

Stenåldersprojekt Ryd gav 1 st fynd av flintdolk från följande lokal: Almundsryds socken 1 (se bild 5).

Således anser vi att det påträffats 6 stycken flintdolkar i Almundsryds socken, av dessa går 2 stycken att relatera till fyndlokal.

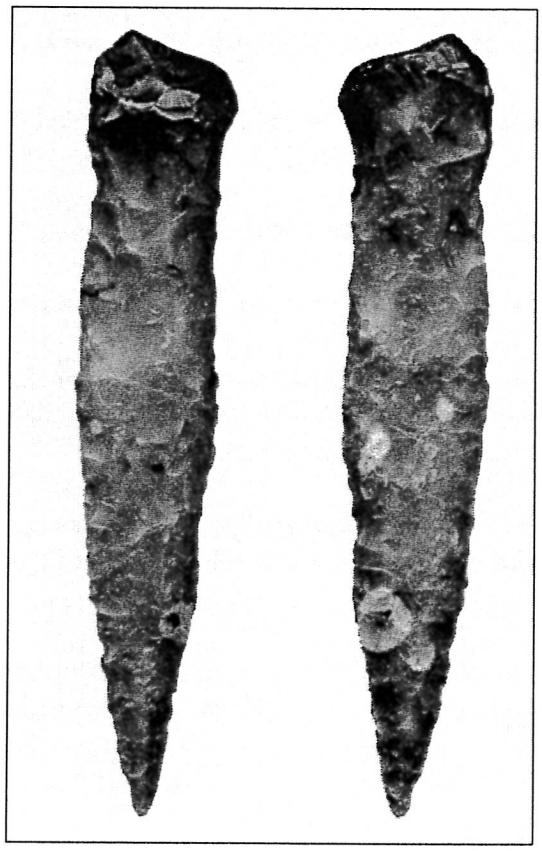

Bild 5. Flintdolk som registrerades av projektet. Dolken kan även ha använts som eldslagningsflinta. Exakt fyndort okänd. (Foto: författarna)

Flathuggna redskap av obestämbar typ

Kjellmark (1932-44) anger inga fynd av flathuggna redskap av obestämbar typ.

Kjellmark (1944) anger inga fynd av flathuggna redskap av obestämbar typ.

Cullberg (1977) anger 3 st avslag från flathugget redskap från Ryd. Vidare anger han 3 st avslag med flathuggen yta från följande lokaler: Granö 2, Ryd 1. Han anger även 1 st avslag med flathuggning från Ryd Vrångaböke.

Taffinder (1982) anger 3 st fynd av flathuggna redskap av obestämbar typ från följande lokaler: Hönshylte 2, Ryd 1*.

Stenåldersprojekt Ryd resulterade i ett fynd av flathugget redskap av obestämd typ från följande lokal: Torstensmåla 1.

Således anser vi att det påträffats 10 stycken fynd av flathuggna redskap av obestämbar typ från Almundsryds socken, av dessa går 6 stycken att relatera till fyndlokal.

Cylindriska kärnor med två motstående plattformar

Kjellmark (1932-44) anger inga fynd av cylindriska kärnor med två motstående plattformar.

Kjellmark (1944) anger 538 st "kärnor för större och medelstora spånor", det framgår tyvärr ej huruvida några av dessa är cylindriska kärnor med två motstående plattformar. Således kan vi ej heller ta med dessa i vår genomgång.

Cullberg (1977) nämner 1 st "tvåpolig kärna" från Granö. Tyvärr kan vi ej med säkerhet avgöra om Cullberg med denna benämning avser en cylindrisk kärna varför den bortfaller.

Taffinder (1982) anger 73 st "plattformskärnor". Det framgår tyvärr ej huruvida detta samlingsbegrepp inbegriper några fynd av cylindriska kärnor.

Stenåldersprojekt Ryd resulterade inte i några fynd av cylindriska kärnor med två motstående plattformar.

Detta innebär att vi ej har några säkra fynd av cylindriska kärnor med två motstående plattformar från Almundsryds socken.

Ryggspån

Kjellmark (1932-44) anger 1 st "ryggat spån" från följande lokal: Idekulla bro 1.

Kjellmark (1944) anger inga fynd av ryggspån.

Cullberg (1977) nämner inga fynd av ryggspån.

Taffinder (1982) anger 3 st fynd av ryggspån från följande lokaler: Hönshylte 1, Idekulla 1*, Ryd Södra boplatsen 1.

Stenåldersprojekt Ryd resulterade inte i några fynd av ryggspån.

Således anser vi att det påträffats 3 stycken ryggspån i Almundsryds socken, av dessa går 2 stycken att relatera till fyndlokal.

Lårbensformade slipstenar

Kjellmark (1932-44) anger 2 st fynd av "benknotsformade slipstenar" från följande fyndplatser: Hönshylte 1, Kompersmåla 1.

Kjellmark (1944) anger 1 st "benknotsformad slipsten" från följande lokal: Hönshylte 1*.

Taffinder (1982) anger inga fynd av lårbensformade slipstenar.

Stenåldersprojekt Ryd resulterade inte i några fynd av lårbensformade slipstenar.

Således anser vi att det påträffats 2 stycken lårbensformade slipstenar i Almundsryds socken, av dessa går 2 stycken att relatera till fyndlokal.

6.3 AVSLUTNING

Av fyndgenomgången framgår det tydligt att de olika källorna skiljer sig avsevärt från varandra vad gäller fyndlokaler och fyndantal. Det antal fynd som redovisas från respektive fyndgrupp är det antal som enligt vår bedömning framkommit i socknen.

I följande kapitel använder vi oss av ovanstående resultat för att studera den kronologiska och geografiska spridningen av stenåldersbebyggelsen i undersökningsområdet. För att göra undersökningen överskådlig och lätthanterlig, har vi valt att göra ett urval av de mest representativa och kronologiskt välavgränsade fyndgrupperna från området.

7. RUMSLIG OCH KRONOLOGISK SPRIDNING

I detta kapitel diskuterar vi den rumsliga och kronologiska spridningen för de artefakter vi valt ut för en mer ingående analys. Artefaktgrupperna är sådana som vi anser vara någorlunda kronologiskt väldefinierade. Vi har i första hand valt att arbeta med olika typer av yxor samt flintdolkar. Dels för att dessa går att avgränsa kronologiskt och dels för att deras representativitet bör vara större än för mindre artefaktföremål. Eftersom det är ett lösfyndsmaterial vi arbetar med bör större och tydliga föremål oftare ha tillvaratagits än mindre och otydliga föremål. Vi har därför valt att utgå från yxorna och utifrån dem göra en analys av bosättningsmönstret under mesolitikum respektive neolitikum i undersökningsområdet.

Vi diskuterar lösfyndsmaterialet utifrån följande periodindelningar:

Period	**Datering f. Kr. (kal.)**
Tidig- och mellanmesolitikum	8900-5400 f. Kr.
Senmesolitikum	5400-4000 f. Kr.
Tidig- och mellanneolitikum	4000-2400 f. Kr.
Senneolitikum och äldre bronsålder	2400-1100 f. Kr.

Tabell 4. Periodindelning och tidsställning använd i rapporten. (Efter Vang Petersen 1993).

Den grova periodindelningen (se tabell 4) gör det möjligt att på ett översiktligt sätt skapa en generell bild av bosättningsmönstret i undersökningsområdet. Det ska understrykas att det ofta är svårt att hänföra de enskilda yxtyperna vi har valt att studera till en specifik period. Periodgränserna ska därför uppfattas som ungefärliga. De enskilda föremålens kronologiska ställning kommer att diskuteras utförligare nedan.

Det finns ännu inga absoluta dateringar från undersökningsområdet och då materialet är ett lösfyndsmaterial har vi endast kunnat datera fynden typologiskt. Vi har då valt att i första hand utgå från Skåne. Det finns många indikationer i materialet på kontakter med Öresundsområdet. Det mest påtagliga beviset är den rika förekomsten av sydskandinavisk flinta i det icke naturligt flintförande undersökningsområdet. Även artefakttyperna talar för direkta eller indirekta kontakter söderut.

Ett lösfyndsmaterial är alltid behäftat med vissa brister, men har även vissa fördelar. Exempelvis kan man förvänta sig en viss grad av rumslig, kronologisk och typologisk representativitet för materialet i undersökningsområdet. Med detta avser vi att den geografiska och topografiska spridningen, den tidsmässiga fördelningen samt den relativa förekomsten av olika artefakter och typer i området, på ett mycket generellt plan kan förväntas vara återspeglad i lösfyndsmaterialet.

8.1 TIDIG- OCH MELLANMESOLITIKUM (8900-5400 f. Kr.)

De äldsta spåren av mänsklig aktivitet i undersökningsområdet, representeras av mikroliter. Denna artefakttyp hänförs generellt till tidig- och mellanmesolitikum (Vang Petersen 1993:83-88). Den äldsta mikrolittypen är lancetten av vilken Taffinder nämner 54 stycken fynd. Dessa indikerar mänsklig aktivitet under en mycket tidig del av mesolitikum, så gör även trekantsmikroliterna av vilka det också finns fynd i området. Från undersökningsområdet finns även trapetsmikroliter och rombiska mikroliter, vilka visar på en viss grad av

kontinuitet, då dessa representerar övergången mellan tidig- och mellanmesolitikum. De flesta mikroliterna som hittats i området kan tyvärr inte placeras till fyndlokal, då de ingår i massmaterial för vilka det inte finns någon exakt fyndangivelse. Nämnas bör dock Hönshylte, där det enligt Taffinder påträffats 14 stycken lancettmikroliter, en trapetsmikrolit och en rombisk mikrolit. De koniska mikrospånkärnorna med en plattform är ännu en artefakttyp från tidigmesolitisk tid, av fynden från undersökningsområdet går tre stycken att placera, en från Granö och två från Hönshylte.

Vi har valt att göra en spridningskarta över kärn- och skivyxornas fördelning i socknen (se figur 2). Kärnyxor och skivyxor finns under hela mesolitikum, alltså även under senmesolitikum. Skivyxorna dominerar under tidig-mesolitikum för att sedan minska i betydelse under mellanmesolitikum. Under senare delen av senmesolitikum blir den återigen vanligare och förekommer även under tidigneolitikum. Även kärnyxorna börjar tillverkas under tidigmesolitikum, och dominerar under mellanmesolitikum över skivyxorna (Vang Petersen 1993:95ff).

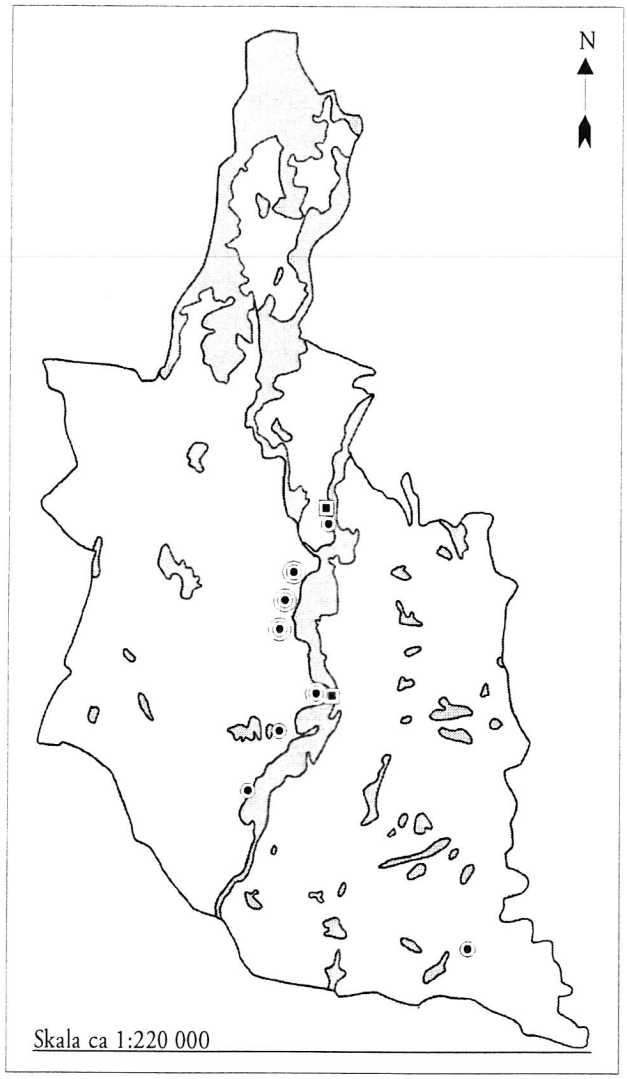

Figur 2. Skiv-(cirklar) och kärnyxornas (kvadrater) spridning i undersökningsområdet. (Ringarna utanför centrum representerar antalet yxor.)

I undersökningsområdet tycks de tidig- och mellanmesolitiska artefakterna koncentrera sig främst till Mörrumsåns vattenområde. En mesolitisk koncentration kan utifrån spridningskartan noteras vid Hönshyltefjordens västra del. En intressant iakttagelse är att fjordens östra sida är märkbart fyndtom. En eventuell förklaring kan vara att området inte odlats i samma utsträckning som de västra delarna och att det därför inte framkommit några fynd.

7.2 SENMESOLITIKUM (5400-4000 f. Kr.)

De tidigaste fynden av trindyxor kommer redan under tidigmesolitikum. De är dock vanligast förekommande under senmesolitikum men förekommer även under tidig- och mellanneolitikum och då ofta i gropkeramiska kontexter. (Gurstad-Nilsson 1995:10; Hermansson & Welinder 1997:21f). På fyndspridningskartan (se figur 3) kan man se att trindyxorna koncentrerar sig till samma områden som skiv- och kärnyxorna. Fynden koncentrerar sig huvudsakligen till Hönshylteområdet. Det bör även noteras att en trindyxa påträffats i Torstensmåla, i socknens västra del. Den är framförallt intressant då den framkommit i ett perifert läge i förhållande till de övriga fynden. Detta kan ge en

fingervisning om var man i framtiden kan förvänta sig att finna nya boplatser i tidigare ej kända lägen. I anslutning till Torstensmåla finns Siggabodaån, i vars närhet många andra fynd gjorts. Genom detta fynd kan man börja ana en något mer nyanserad bild av bebyggelsemönstret under perioden.

Limhamnsyxan är en bergartsyxa som främst dateras till senmesolitikum, typen förekommer även under tidig- och mellanneolitikum. (Kjellmark 1903; Jennbert 1984:102ff). Yxtypens spridning stämmer väl överens med den bild som framkom vid analysen av trindyxornas utbredning i undersökningsområdet.

De tväreggade spetsarna förekommer från och med slutet av mellanmesolitikum och blir den dominerande piltypen under senmesolitikum och fram till mellanneolitikum (Vang Petersen 1993:88). Av de fynd som gjorts i undersökningsområdet går 67 stycken att hänföra till fyndlokal, av dessa är 43 stycken från Hönshylte. Det bör även nämnas att Idekulla har 12 fynd av tväreggade pilspetsar, något som visar på fyndkoncentrationer även på andra platser längs med Mörrumsån.

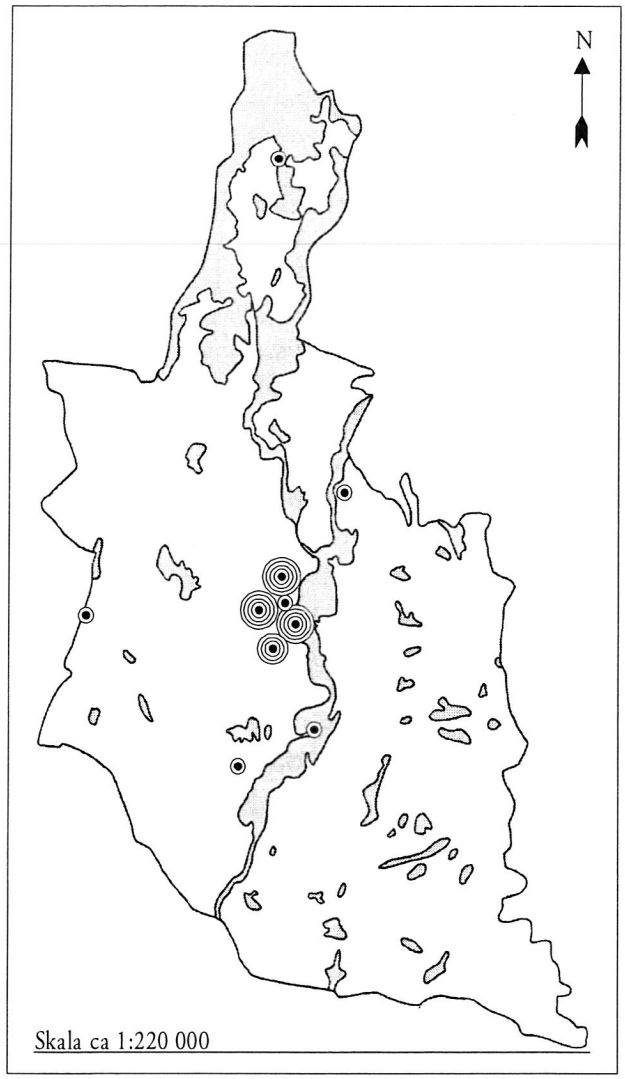

Fig 3. Trindyxornas spridning i undersöknings-området. (Ringarna utanför centrum representerar antalet yxor).

Under denna period kan vi se en tydlig koncentration av artefakterna till Hönshyltefjordens västra del. Spridningen i undersökningsområdet skiljer sig således inte nämnvärt från föregående period.

7.3 TIDIG- OCH MELLANNEOLITIKUM (4000-2400 f. Kr.)

De tunnackiga flintyxorna börjar användas under senare delen av tidigneolitikum och fortsätter in i mellanneolitikum (Karsten 1994:55). Inom undersökningsområdet finns det åtta stycken tunnackiga flintyxor som kan placeras geografiskt. De tjocknackiga flintyxorna ersätter under mellanneolitikum de tunnackiga flintyxorna. Tjocknackiga flintyxor förekommer så långt fram i tiden som bronsåldern, men förekommer rikligast under mellanneolitikum. Vad gäller håleggade flintyxor dateras dessa generellt till mellanneolitikum (Karsten 1994:63). I fyndmaterialet från undersökningsområdet finns det sex håleggade flintyxor som går att relatera till fyndlokal. Det finns även två stridsyxor från socknen, en från Fridafors och en från Getnö/Vrigstad. Stridsyxorna dateras till mellanneolitikum (Malmer 1975:96f).

Att döma av spridningskartan (se figur 4) över de tunnackiga och tjocknackiga flintyxorna i undersökningsområdet, kan man se en ökad geografisk spridning. Den koncentration som tidigare noterats vid Hönshyltefjordens västra del, är inte längre lika markant.

De tunnackiga yxorna tycks till viss del ha ett liknande spridningsmönster som noterats vid analysen av de tidigare perioderna. Mycket intressant är framförallt de två yxor som är funna vid Vrångaböke vid Hönshyltefjordens östra del, ett i övrigt mycket fyndfattigt område. Även den tunnackiga yxa som påträffats vid Olofsbol, i den sydöstra delen av socknen, är av stort intresse då även den kommer från ett fyndfattigt område.

I jämförelse med de tunnackiga yxorna, uppvisar de tjocknackiga flintyxorna en något mer differentierad bild, då de i stor utsträckning påträffats i lägen som ej är direkt relaterade till Mörrumsån och Hönshyltefjorden. Som exempel på dessa lägen kan nämnas de två yxor som påträffats vid Rammsjön och den vid Bjällerhult.

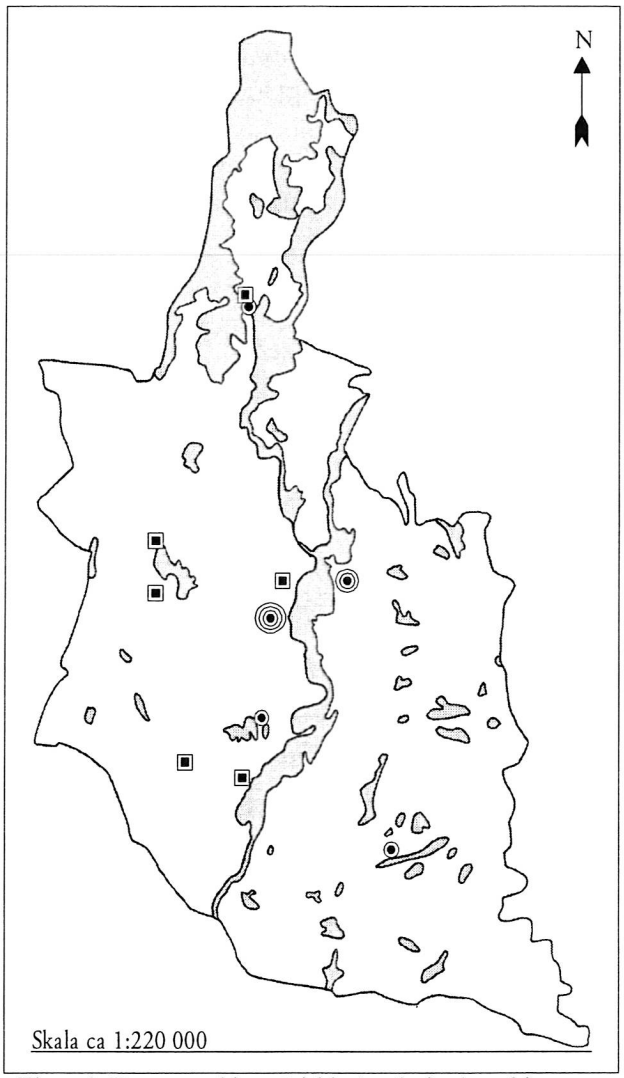

Figur 4. De tunnackiga- (cirklar) och tjocknackiga (kvadrater) yxornas spridning i undersöknings-området. (Ringarna runt centrum representerar antalet yxor)

De håleggade flintyxorna som påträffats i socknen visar en bild som påminner om tidigare perioders spridning. De förefaller koncentrera sig till Mörrumsåns lopp och uppvisar således inte samma spridning i öst-västlig riktning som övriga undersökta artefakter under denna period. Under inventeringsarbetet framkom det även en muntlig uppgift om en håleggad mejsel som skulle ha påträffats vid Hjortalid, en fyndlokal vid Hjortasjön. Denna lokal är intressant då den har ett avvikande läge i jämförelse med de övriga håleggade artefakterna.

Stridsyxorna uppvisar även de en spridning som liknar de håleggade yxornas. Detta baserar sig på två lokaliserbara yxor, något som får anses vara ett för litet antal för några egentliga analyser och slutsatser.

Sammanfattningsvis kan sägas att lösfyndens spridningsbild under denna period bör tolkas som en utvidgning av bosättningen till nya områden som inte ligger i direkt anslutning till Mörrumsån och Hönshyltefjorden.

7.4 SENNEOLITIKUM OCH ÄLDRE BRONSÅLDER (2400-1100 f. Kr.)

Inom undersökningsområdet har det påträffats åtta stycken skafthålsyxor som går att relatera till fyndlokal. Skafthålsyxorna dateras utifrån gravfynd huvudsakligen till senneolitikum, men det har även påträffats fynd från bronsåldern (Östmo 1977:155ff). Vidare har det framkommit två stycken flintdolkar med känd fyndplats vilka dateras till senneolitikum och övergången mot bronsålder (Vang Petersen 1993:126). Från området finns det även sex stycken flathuggna spetsar från samma period vilka kan placeras geografiskt. Denna typ av spetsar dateras till senneolitikum och äldre bronsålder (Vang Petersen 1993:136f). Under inventeringsarbetet påträffades även en flathuggen spets av kvartsit, vilken av formen att döma kan dateras till äldre bronsålder (se bild 7). Vi har även valt att ta upp flathuggna redskap av obestämbar typ, då flathuggen flinta representerar senneolitikum och äldre bronsålder och kan ses som en indikation på denna period. I denna fyndgrupp har vi sex stycken artefakter som går att relatera till fyndlokal.

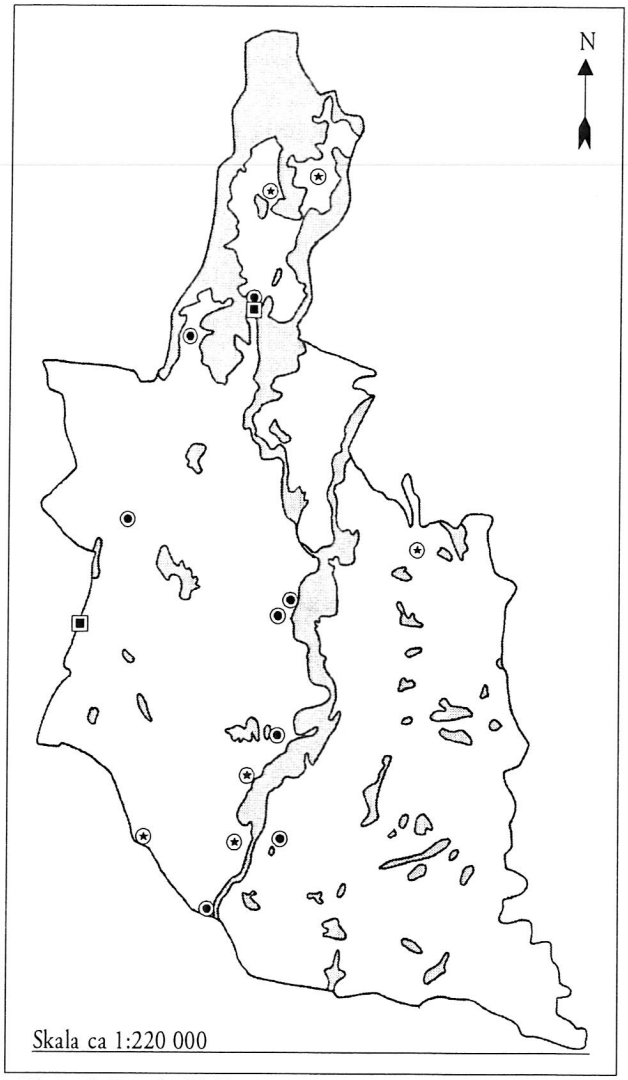

Figur 5. De skafthålsyxor (cirklar), flintdolkar (kvadrater) och flathuggna spetsar (stjärnor) som påträffats inom undersökningsområdet. (Ringarna runt centrum representerar antalet artefakter)

Skafthålsyxorna visar av kartan (se figur 5) att döma, en spridningsbild som liknar den mellanneolitiska bilden. Fynden koncentrerar sig till undersöknings-områdets västra delar. Det mönster som tidigare visade på en ökad geografisk spridning, finns kvar även under denna period. Som exempel på detta kan nämnas en flintdolk från Torstensmåla och en skafthålsyxa från Grävlingeberg. Även de flathuggna spetsarna uppvisar en vidare spridning i socknen och är alltså inte koncentrerade till Mörrumsån och Hönshyltefjorden. Som intressanta exempel på detta kan nämnas Lindehult i socknens nordöstra del och Hjortalid i sydväst. De övriga flathuggna redskapen av obestämbar typ är från Granö, Hönshylte, Vrångaböke

och Torstensmåla. Dessa artefakter



Bild 7. En flathuggen spets av kvartsit. Troligtvis funnen inom undersökningsområdet. (Foto: författarna)

förstärker ytterligare den spridningsbild som tidigare framkommit, med tyngdpunkten placerad i de västra delarna av socknen.

7.5 GRAVAR I UNDERSÖKNINGSOMRÅDET

Det finns endast ett fåtal kända gravar inom undersökningsområdet. Från äldre stenålder har det inte påträffats några gravar, de säkra gravar som påträffats är hällkistor. Dessa dateras vanligtvis till senneolitikum och äldre bronsålder (Orrling 1991:120). Inom området finns fyra stycken hällkistor omnämnda, alla är idag borttagna. Två av dessa fanns vid Vrigstad (Inventering 1996:RAÄ 144; Kjellmark 1932-44:50), en vid kyrkan i Ryd (Kjellmark 1932-44:50) samt en vid stationen i Ryd (Rosengren 1975:131).

Under andra hälften av 1800-talet skall även ett hundratal gravar ha påträffats vid Toftåsa i samband med grustäkt för järnvägen. Dateringen av dessa gravar är mycket osäker. I botten av dem hittades flintföremål, men Knut Kjellmark väljer trots detta att datera dem till järnåldern. Vid inventeringen av Allmundsryds socken år 1996 noteras det att det troligtvis var härdar som arbetarna påträffade (Inventering 1996:RAÄ 396).

Från bronsåldern tycks det inte finnas några belägg för gravar. Den enda indikation som finns på aktiviteter under bronsåldern i Almundsryds socken är ett fynd av en holkyxa från Kompersmåla (Kjellmark 1932-44:57).

7.6 AVSLUTNING

Sammanfattningsvis kan sägas att det mesolitiska bosättningsmönstret tycks ha varit koncentrerat till Mörrumsån och Hönshyltefjorden. Aktiviteter har emellertid också förekommit i andra delar av socknen vilket bland annat fyndet av den ovan diskuterade trindyxan i Torstensmåla, i sockens västra del, indikerar.

De första tydliga tecknen på ett vidare landskapsutnyttjande i området kommer under tidig- och mellanneolitikum då även socknens ytterområden tas i anspråk. Detta bosättningsmönster tycks vara oförändrat under senneolitikum och äldre bronsålder.

Omläggningen av bosättningsmönstret ska förmodligen kopplas till förändringar i ekonomin. Under tidig- och mellanneolitikum introduceras en agrar ekonomi som delvis styrt boplatsernas lokalisering till lättbrukade marker. Liknande förhållanden har iakttagits bl a i Hultsfred och Emmaboda kommuner i Kalmar län samt i Göteryds socken i Kronobegs län (Westergren 1979; Gurstad-Nilsson 1993; 1995).

Ett av projektets huvudresultat är att vi kunnat påvisa en annorlunda spridningsbild av bosättningsmönstret än tidigare. Jämför man den nu aktuella kartan över samtliga fyndplatser i socknen (bilaga 1) med den karta Kjellmark förmedlar i sin artikel i Fornvännen 1944 är det tydligt att bosättningsmönstret på ett generellt plan är betydligt mer varierat än vad man tidigare kunnat påvisa. Under Stenåldersprojekt Ryd, men också i samband med 1996 års fornminnesinventering, har det framkommit flera nya boplatser belägna utanför, och på relativt långt avstånd från, Mörrumsåns vattensystem. Det rör sig om fyndplatser i anslutning till mindre sjöar och bäckar som tidigare inte varit speciellt uppmärksammade. Man anar därmed konturerna av ett landskapsutnyttjande där människornas rörelsemönster inte varit styrt av närheten till de större vattendragen utan av andra och delvis oklara faktorer. Här är inte platsen att närmare diskutera vad dessa fyndplatser representerar, men utifrån de här

presenterade resultaten bör det vara möjligt, att genom riktade insatser få fram ytterligare information som kan nyansera bosättningsmönstret i socknen.

8. ARKEOLOGISK POTENTIAL OCH FRAMTIDA FORSKNING

Föreliggande rapport skall främst ses som en sammanställning och uppdatering av äldre forskning och materialpresentationer. Avsikten med rapporten är att den skall vara ett underlag för framtida forskning. Då det under arbetets gång framkommit intressanta aspekter på det arkeologiska materialet och området som helhet, vill vi även ge förslag på framtida arkeologiska forskningsområden.

Som framgått av rapporten råder det stora skillnader rörande fynduppgifterna mellan de olika författarna som arbetat med det arkeologiska materialet. Detta förhållande är mycket svårt att komma till rätta med. Ett annat problem i sammanhanget är att respektive författare har klassificerat materialet enligt olika system. En lösning som vi förordar är att man går igenom och omklassificerar det arkeologiska materialet på Smålands Museum och Statens Historiska Museum.

Under projektets gång har det framkommit ett antal intressanta lokaler, av vilka några tidigare varit okända. Dessa är exempelvis Torstensmåla, Hjortalid, Flyaboda, Stensjömåla, Vrångeboda och Brorsmåla. Dessa platser har det gemensamt att de ej ligger i Mörrumsåns omedelbara närhet. Deras topografiska placeringar är intressanta, då de representerar en ny typ av boplatslägen. Knut Kjellmarks boplatser ligger alla koncentrerade längs med Mörrumsån, något som vi har diskuterat tidigare i rapporten.

Samtidigt förekommer det fortfarande fyndfattiga områden i socknens nordvästra och östra delar och vidare norr om socknen i Åsnenområdet. Fyndfattigdomen kan till stor del förklaras med att marken ej har plöjts i senare tid varför fynd ej i samma utsträckning påträffats i dessa områden. Att den ursprungligen uppodlade marken under flera årtionden successivt återplanterats med granskog, har säkert bidragit till att så få fyndplatser är kända från områden som ej ligger i Mörrumsåns omedelbara närhet.

Såväl förekomsten av fyndlokaler i hittills ej uppmärksammade lägen, som de fyndtomma områden som fortfarande kvarstår, understryker behovet av mer omfattande fältinventeringar för att ytterligare klargöra bosättningsmönstret under olika tidsperioder. Dessa kan lämpligen få formen av riktade inventeringar där man okulärt besiktigar förmodade boplatslägen. Mot bakgrund av den ringa mängden plöjd åkermark i trakten bör den okulära besiktningen lämpligen kombineras med provrutsgrävning. Härigenom skulle det inte bara vara möjligt att få en mer rättvisande bild av bosättningsmönstret utan också få ny kunskap som belyser råmaterialanvändningen.

En brist med ett lösfyndsmaterial är att det endast medger en relativ datering. För att erhålla en absolut kronologi för området krävs det arkeologiska undersökningar. Det krävs även arkeologiska undersökningar för att klargöra de olika lokalernas karaktär, med avseende på exempelvis tidsställning, näringsfång, redskapsinventarium och så vidare. Särskilt intressanta i sammanhanget framstår de lokaler som ligger invid mindre vattendrag vilka idag är små och knappast farbara med båt eller kanot. Ett exempel på ett sådant vattendrag är Siggabodaån invid vilken fyndlokalen Torstensmåla är placerad. Ett liknande topografiskt läge har fyndplatsen Hjortalid vid Hjortasjön.

Man vet idag mycket lite om sjöarnas och vattendragens utveckling. Främst gäller detta vattennivåerna, något som försvårar lokalisering och tolkning av boplatser. Redan Sundelin skrev att han påträffat vad som var en möjligen överlagrad boplats vid Ekronsdal. I ett

gyttjelager påträffade han kol, rester av sjönöt samt en liten pilspetsliknande kvartsskärva (Sundelin 1920:165). Sådana boplatser är möjliga att datera med ^{14}C-metoden eftersom de innehåller organiskt material. För att få en klarare och precisare bild av vegetations-utvecklingen i området krävs det även pollenanalyser som kan relateras direkt till området.

Något som endast indirekt har berörts i rapporten är människors kontaktvägar och rörelsemönster på en överregional nivå. Även om de skånska influenserna dominerar i materialet bör det även ha funnits kontaktytor åt andra håll. För att kunna belysa dessa frågor närmare krävs arkeologiska undersökningar, så att man också får kunskap om vilka andra material utöver flintan som användes. Råmaterialanvändningen avseende kvarts, porfyr, bergart med mera varierar mellan olika regioner. Att karaktärisera den materiella kulturen i trakten och relatera den till omgivande områden är en spännande och angelägen forskningsuppgift.

9. SAMMANFATTNING

Den 15 januari 1998 inleddes Stenåldersprojekt Ryd. Syftet med projektet var att sammanställa och uppdatera kunskapen om stenåldern i Almundsryds socken, samt förmedla kunskap om, och öka intresset för stenåldern i området. Detta uppnåddes genom att en utställning anordnades i Sockenstugan i Ryd, dit allmänheten och skolklasser inbjöds. I samband med denna verksamhet inbjöds aktiva arkeologer att föreläsa om småländsk arkeologi. Samtidigt inleddes ett inventeringsarbete av socknen där dels allmänheten uppmanades att visa upp eventuella fynd för bedömning och registrering, samt gjordes hembesök i intressanta områden.

Avsikten med projektet var att det skulle utmynna i föreliggande rapport. Rapportens tyngdpunkt ligger i en materialpresentation uppdelad på mesolitiska respektive neolitiska artefakter samt en mer ingående analys av utvalda artefaktgrupper. En viktig del i rapporten är de tabeller som presenteras i bilagsdelen, vilka färdigställts speciellt med hänsyn till framtida forskning.

Resultaten tyder på att det finns mänsklig aktivitet i undersökningsområdet redan under tidigmesolitikum. Under denna period och fram till senmesolitikum förefaller de strandnära lägena ha varit viktiga resursområden. Under perioden i fråga koncentrerar sig bosättningarna till området kring Hönshyltefjordens västra del. Under tidigneolitikum/mellanneolitikum sker en förändring av bosättningsmönstren. Man kan nu ana ett varierat resursutnyttjande då även områden som ej ligger i direkt anslutning till Hönshyltefjorden och Mörrumsån utnyttjas. Detta bosättningsmönster kvarstår även under senneolitikum/äldre bronsålder.

Projektet resulterade i att 83 fyndlokaler uppmärksammades, av dessa var 12 stycken tidigare okända. Totalt registrerades 161 fyndposter, av vilka vissa innehöll mer än ett fynd.

Stenåldersprojekt Ryd avslutades den 31 mars 1998

KÄLLFÖRTECKNING

Litteraturlista

Andersson, Stina & Rex Svensson, Karin & Wigforss, Johan. 1978. Sorteringsschema för flinta. *Fyndrapporter 1978.* Rapporter över Göteborgs Arkeologiska Musei undersökningar.

Berglund, Björn E. 1968. Vegetationsutvecklingen i Norden efter Istiden. *Särtryck ur Sveriges Natur, Årsbok 1968.*

Berglund, Björn E. 1969. Vegetation and human influence in South Scandinavia during Prehistoric time. *Impact of man on the Scandinavian landscape during the Late Post-Glacial.* OIKOS Acta Oecologica Scandinavica, Supplementum 12. Sid 9-28. Red Björn Berglund.

Berglund, Björn, E. 1976. *The deglaciation of southern Sweden. Presentation of a research project and a tentative radiocarbon chronology.* University of Lund. Department of Quaternary Geology. Report 10. Lund.

Digerfeldt, Gunnar. 1972. *The Post-Glacial Development of Lake Trummen. Regional vegetation history, water level changes and palaeolimnology.* Folia Limnologica Scandinavica no 16. Lund.

Gertz, O. 1933. Lagerheim. *Svensk uppslagsbok band 16.* Hans Wallengren (red). Malmö.

Gurstad-Nilsson, Hans. 1993. *Stenålder i Kalmar läns inland. Bebyggelseutveckling och bosättningsmönster i Hultsfreds kommun.* 2:a upplagan. Kalmar Läns Museum.

Gurstad-Nilsson, Hans. 1995. *Stenålder i gränsbygd. En bebyggelsearkeologisk analys med utgångspunkt från specialinventeringen av Emmaboda kommun.* Kalmar Läns Museum Rapport 1995:4.

Hermansson, Rune & Welinder, Stig. 1997. Norra Europas trindyxor. Mitthögskolan. Östersund.

Jennbert, Kristina. 1984. *Den produktiva gåvan. Tradition och innovation i Sydskandinavien för omkring 5 300 år sedan.* Acta Archaeologica Lundensia Series in 4^0, No 16. Lund.

Karsten, Per. 1994. *Att kasta yxan i sjön. En studie över rituell tradition och förändring utifrån skånska neolitiska offerfynd.* Acta Archaeologica Lundensia Series in 8^0, No 23. Lund.

Kjellmark, Knut. 1903. *En stenåldersboplats i Järavallen vid Limhamn.* Stockholm.

Kjellmark, Knut. 1932-44. *Värends fornminnen.* Växjö.

Kjellmark, Knut. 1944. Stenåldersboplatserna inom Mörrumsåns vattenområde. *Fornvännen årg 39.* Sid 257-279. Stockholm.

Kornfält & Bergström. 1991. *Kommentar till Provisoriska översiktliga berggrundskartan Karlskrona.*

Lagerås, Per. 1996. *Vegetation and land-use in the Småland Uplands, southern Sweden, during the last 6000 years.* Lundqua Thesis 36. Lund University, Department of Quaternary Geology. Lund.

Lagerås, Per. 1997. *Naturmiljöns betydelse under olika perioder.* I: Wallin, Lasse mfl Arkeologisk utredning från Örkelljung till länsgränsen. Riksantikvarieämbetet UV-syd rapport 1997:58.

Liljegren, Ronnie & Lagerås, Per. 1993. *Från mammutstäpp till kohage. djurens historia i Sverige.* Lund.

Liljegren, Ronnie & Orrling, Carin (red). 1991. *Sten- och bronsålderns ABC.* Historia i fickformat, Statens historiska museum. Stockholm.

Lomborg, Ebbe. 1973. *Die Flintdolche Dänemarks Studien über Chronologie und Kulturbeziehungen des südskandinavischen Spätneolithikums.* Nordiska Fortidsminder, Serie B, band 1. Köpenhamn.
Malmer, Mats P. 1975. *Stridsyxekulturen i Sverige och Norge.* Lund.
Nilsson, Leif. 1984. *Mesolitisk bosättning vid Hönshyltefjorden, Allmundsryds socken, södra Småland.* C-uppsats i Arkeologi, Lunds Universitet.
Orrling, Carin (red). 1991. *Sten- och bronsålderns ABC.* Historia i fickformat, Statens historiska museum. Stockholm.
Rosengren, Josef. 1975. *Ny smålandsbeskrifning. Kinnevald och Norrvidinge härader.* Suecica Rediviva. A collection of Facsimile Reprints of Swedish Books. Stockholm.
Sundelin, Uno. 1920. Om stenåldersfolkets och sjönötens invandring till småländska höglandet. *Ymer* nr 40.
Svenska män och kvinnor. 1955. Wittlock. Tofteen-Ö band 8. Stockholm.
Taffinder, Jacqueline. 1983. Stenåldern på den småländska sjöplatån. *Kronobergsboken 1983.Fornlämningar och arkeologi i Kronobergs län.* Växjö.
Taffinder, Jaqueline. 1982. *The Stone Age in Southern Småland. A Presentation of the Existing Assemblages with special consideration to their Mesolithic components.* C-uppsats. Stencil. Arkeologiska institutionen, Uppsala.
Vang Petersen, Peter, 1993. *Flint fra Danmarks Oldtid.* Köpenhamn.
Westergren, Ebbe. 1979. *Södra Småland under yngre stenåldern och bronsåldern. En studie av bebyggelseutvecklingen i Göteryds sn.* Göteryds hembygdsförening.
Wittlock, Johan August. 1874. *Jordfynd från Wärends förhistoriska tid. Ett bidrag till Sveriges antiquariska topografi.* Stockholm.
Östmo, E. 1977. Schaflochäxte und landwirtschaftliche Siedlung. Eine Fallstudie über Kulturvelhältnisse im südostlichsten Norwegen im Spätneolithikum und in der älteren Bronzezeit. *Acta Archaeologica, vol 48.*

Otryckta källor

Cullberg, Carl. 1977. Klassificering av flinta från Almundsryds socken. Anteckningar. Smålands museum. Växjö.

Övriga källor

Riksantikvarieämbetets fornminnesinventering av Almundsryds socken 1996.

Ekonomiska kartan skala 1:10 000

Topografiska kartan skala 1:50 000

Vägkartan skala 1:100 000

Provisoriska översiktliga berggrundskartan Karlskrona.

LISTA ÖVER BILAGOR:

1. Fyndlokaler i Almundsryds socken
2. Namnjämförelse mellan fyndlokaler
3. Fyndtabell efter Kjellmark 1932-44
4. Fyndtabell efter Kjellmark 1944.
5. Fyndlista efter Cullberg 1977
6. Fyndlista efter Taffinder 1982
7. Fyndlista efter Stenåldersprojekt Ryd 1998
8. Fynd Kjellmark nämner men inte Taffinder
9. Cullberg och Taffinder, fyndjämförelse
10. Klassificeringsschema Andersson mfl 1978

BILAGA 1. FYNDLOKALER I ALMUNDSRYDS SOCKEN

?? = Fyndplatser lokaliserade av Knut Kjellmark ca 1900-44..

?? = Fyndplatser lokaliserade av Inventeringen 1996.

?? = Fyndplatser lokaliserade av Stenåldersprojekt Ryd 1998.

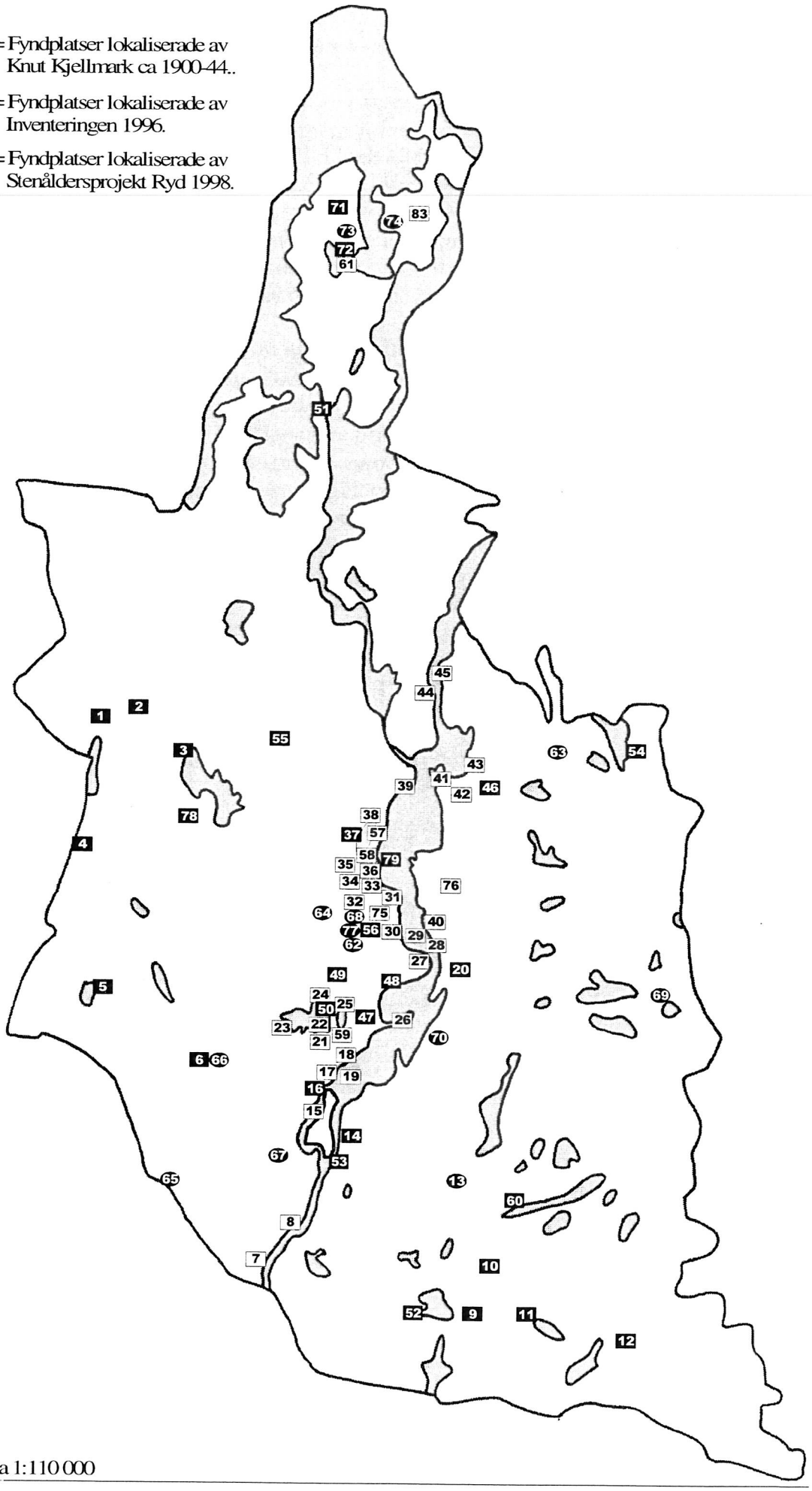

Skala ca 1:110 000

BILAGA 1. FYNDLOKALER I ALMUNDSRYDS SOCKEN

1. Här hittades en oval eldslagningssten 1915.
2. 1760 hittades här en skafthålsyxa av grönsten.
3. Här skall ha påträffats en mängd flintföremål, bl.a. pilspetsar och avslag på åkrarna mot sjön.
4. På en åker vid Siggabodaån har det hittats en mängd flintavslag.
5. Här har hittats en tvåsidig flindolk med utsvängt fäste.
6. Här har hittats en slipsten av gulgrå kvartsit med två sliprännor.
7. Här har en mängd flintavslag och flintspån hittats. Även en halv skafthålsyxa är funnen här.
8. Här skall en mängd flintavslag hittats.
9. En stenyxa med rektangulärt snitt är hittad här.
10. På platsen har man hittat en spetsnackig stenyxa med rundad, fyrsidig genomskärning.
11. Ett fåtal flintföremål är funna på åkrarna i området.
12. Här är det hittat en slipsten med många slipytor.
13. Ett flertal fynd av flinta har gjorts på åkrarna.
14. Utan exakt platsangivelse skall här ha hittats en större mängd flintavfall. Dessutom skall en håleggad flintyxa och en slipad mejsel.
15. Här skall en mängd flinta hittats.
16. Här har det hittats ett flertal flinta.
17. Ett flertal fynd av flinta är gjorda i området.
18. Ett flertal fynd av flinta har gjorts här.
19. På östra sidan av ån, vid gamla kvarnen. Numera helt överlagrad av vatten. Här skall en mängd flintavfall ha hittats.
20. Ett flertal fynd av flinta är gjorda här.
21. Enligt Knut Kjellmark är det här en stenåldersboplats.
22. Enligt Knut Kjellmark skall det finnas en stenåldersboplats på udden i Kuppersjön.
23. På ett flackt liggande område skall det enligt Knut Kjellmark ligga en stenåldersboplats.
24. På svag sydvästsluttning av mindre höjdområde skall det finnas en stenåldersboplats där man funnit bl.a. flinta.
25. På norra änden av Kuppersgöl har det gjorts fynd av flintavfall, flintspån etc.
26. På åker NO om byn har det gjorts fynd av diverse flintavfall, flintspån och dylikt.
27. Vid västra brofästet på krönet och östsluttningen av en höjd vid ån. Här har gjorts fynd av bl.a. en mängd flintföremål och en trindyxa.
28. På Nisse-Rävholmen grävde Uno Sundelin år 1916 fram ett kulturlager och ett fåtal flintskärvor.
29. På Fårholmen grävde Uno Sundelin år 1916 fram ett fåtal flintbitar. Även tidigare skall det ha hittats flinta.
30. Väster om "Nya kyrkogården" har det hittats omkring 500 flintföremål.
31. Intill Ryds badplats skall det finnas en stenåldersboplats där en mängd flinta hittats.
32. En stenåldersboplats skall finnas vid "Furunäs, lägenhet vid norra gränsen av Ryds municipalsamhälle.". Här har gjorts fynd av diverse flinta.
33. Vid "Sjölunden" skall ett flertal flintavfall ha hittats, bl.a. en tjock, utbuktad skivskrapa.
34. Vid Fridsborg skall det ha hittats en mängd flinta.
35. Söder om Hönshylte gård skall det enligt Knut Kjellmark vara en stenåldersboplats.
36. Vid Ekronsdal har det hittats en mängd flintor och ett antal stenåldersyxor.
37. Enligt Inventeringen 1996 skall det finnas en stenåldersboplats här, kan bero på ett missförstånd av Knut Kjellmarks angivelser.
38. Vid norra änden av Hönshylte göl har det hittats en mängd flinta, bl.a. en skivyxa.
39. Vid Norraryds badplats har det gjorts fynd av diverse flintföremål.
40. Vid "gamla prästgården" skall det ha hittats ett flertal flintavfall.
41. På udden Väster om västligaste gården skall det ha hittats flintavslag mm.
42. På åkern intill sjön har det påträffats diverse flinta, t.ex. tvärpilar av flinta.
43. Vid åker intill sjön har det hittats ett flertal flintavslag.
44. På åker intill västra sidan av utloppet skall det ha hittats ett flertal flintor.
45. På fjordens östra sida, norr om gården, har det gjorts en mängd fynd av flinta.
46. Sparsamt med flinta har hittats i åkerytan.
47. En tjocknackig flintyxa. Yxan hittades ursprungligen på en väg ca 700 m SSÖ om denna plats, men gruset var hämtat härifrån.
48. Här har ett flintspån påträffats.
49. Här har det påträffats en bearbetad flintbit.
50. En flintyxa med okänd fyndplats.
51. Vid Toftåsa påträffades i samband med grävningar på 1800-talet ett flertal "gravplatser/brandfläckar". I dessa påträffades diverse flintor. Det har även gjorts en större mängd yxfynd och liknande i trakten.
52. Här har hittats en bearbetad flintbit.
53. På 1920-talet hittades här en slipad flintyxa. Även år 1955 skall en flintyxa ha påträffats här.
54. Enstaka fynd av flinta från området.
55. Här har det hittats en håleggad flintmejsel.
56. Mellan Allmundsryds kyrka och Ryds gästgivaregård påträffades år 1838 ett flertal yxor.
57. Här har en stor mängd fynd av flinta gjorts. Större delen av boplatsen är idag bortschaktad.
58. Invid Hönshylte göls sydöstra del har det gjorts diverse fynd av flinta.
59. Vid Kuppersgöls södra strand har det gjorts fynd av flinta.
60. En tunnackig flintyxa funnen vid dikesgrävning, fyndplatsen inte exakt angiven.
61. Vid bäcken mellan sjön och Åsnen har det gjorts fynd av flinta.
62. En dolk av flinta, exakt fyndplats är okänd.
63. Ett flertal flintor har hittats på åkrarna kring gården.
64. En Lihultsyxa funnen vid grävning.
65. En mängd flintfynd har gjorts på platsen, bland annat en flathuggen pilspets och en håleggad flintmejsel.
66. En tjocknackig flintyxa funnen på åkrarna kring gården.
67. Ett antal fynd, bland annat en flathuggen spets av kvartsit. Den exakta fyndplatsen är inte känd.
68. Vid platsen för biblioteket i Ryd har det hittats en pilspets av flinta.
69. På åkrarna ner mot sjön har det hittats ett flertal flintor.
70. Ett stort antal flintavfall har hittats på åkrarna i området. Det skall även ha hittats en klubba med ränna.
71. En hällkista skall ha funnits på platsen men är numera bortodlad.
72. En hällkista skall ha funnits på platsen men är numera bortodlad.
73. Här har gjorts ett fynd av antingen en trindyxa eller en stridsyxa.
74. Här har gjorts ett fynd av antingen en trindyxa eller en stridsyxa.
75. En hällkista skall ha hittats vid grävningar i närheten av Allmundsryds kyrka.
76. Ett fåtal flintfynd skall ha gjorts på åkrar i området.
77. Enligt vissa källor skall här ha funnits en hällkista.
78. Här skall en mindre mängd flinta ha påträffats.
79. Här skall en mindre mängd flinta ha påträffats.
83. Här skall en borr ha hittats.

BILAGA 2. NAMNJÄMFÖRELSE MELLAN FYNDLOKALER

Här nedan jämförs de namn som de olika författarna har använt på respektive fyndplats. Ett försök görs även att sammanställa vilka fyndplatser som av vissa författare slagits ihop till en lokal, något som främst gäller Jacqueline Taffinder. Denna bilaga har för avsikt att underlätta vidare forskning kring de enskilde fyndlokalerna, då man utifrån våra nummer kan gå vidare och relatera dessa till tidigare forskares fyndlokaler. Med tanke på den förvirring som råder i materialet och de osäkre lägesuppgifterna som ofta anges, gör vi inte anspråk på att helt och hållet ha lyckats relatera de olika boplatsnamnen till varandra. Denna bilaga skall ses som en hjälp och absolut inte som en exakt sammanställning av hur de olika fyndlokalernas namn förhåller sig till varandra. De källor som använts för denna sammanställning är: Inventering 1996; Cullberg 1977, Sundelin 1920; Kjellmark 1917-30, 1932-44, 1944; Wittlock 1874. Fyndlokaler som anges med kursiv stil har inte kunnat relateras till någon geografisk plats. Flertalet av dessa består av sammanblandade material som inte exakt kan relateras till en specifik lokal. I vissa fall är det fyndlokaler med exakta platsnamn, vilka trots detta inte har gått att placera då liknande namn inte påträffats.

Stenåldersprojekt Ryd	Inventering 1996	Jacqueline Taffinder	Carl Cullberg	Uno Sundelin	Knut Kjellmark	Johan August Wittlock
1 Åbogen	478 Åbogen					
2 Grävlingeberg	472 Grävlingeberg					121 Gräflingeberg
3 Grävlingeberg	471 Grävlingeberg					
4 Torstensmåla	476 Torstensmåla					
5 Torstensmåla	495 Torstensmåla					
6 Bjällerhult	496 Bjällerhult					
7 Bjällernäs[9]	408 Bjällernäs	1 Bjällernäs	Bjällernäs		1 Fridafors	
8 Paradiset	148 Slattesmåla				2 Paradiset	
9 Hölkemåla	500 Hölkemåla					
10 Björkebråten	498 Bjällermåla					
11 Järnemåla	406 Järnemåla					
12 Kompersmåla	487 Kompersmåla				Kompersmåla	123 Kompersmåla
13 Flygaboda						
14 Skåramåla	494 Skåramåla	18 Skåramåla	Skåramåla		Skåramåla	
15 Slattesmåla	149 Slattesmåla	20 Trötta holme	Ryd Trottö Trottö, Slattesmåla Slattesmåla		3 Trottö Slattesmåla	
16 Slattesmåla	466 Slattesmåla					
17 Inlockahult 18 Inlockahult 19 Inlockahult	409 Inlockahult 467 Inlockahult 468 Skåramåla	7 Granö	Granö	80 Granö	4a Granö 4b Granö 4c Granö	
20 Idekulla 27 Ryd	15 Idekulla 157 Idekulla	10 Idekulla	Idekulla Bro Idekulla Idekulla gård Idekulla Nyebro Ryd Färdigs åker	83c Mörrumsåns nedre strand vid bron nedanför utflödet. 83d Mörrumsåns utflöde ur Hönshyltefjorden.	11 Idekulla Idekulla bro (Nyebro) Idekulla gård	
21 Inlockahult	151 Inlockahult				5 Sjödalen	
22 Slattesmåla	152 Slattesmåla				6 Flintans udde	
23 Bjällermåla	153 Bjällermåla				7 Bjellermåla	
24 Kuppersmåla 25 Kuppersmåla	154 Kuppersmåla 155 Kuppersmåla	12 Kuppersgöla		81 Kuppersgöla	8 Kupersmåla 9 Kupersgöla	
26 Inlockahult	156 Inlockahult	11 Inlockahult		82 Inlockahult	10 Inlockahult	
27 (Se nr 20)						
28 Mossbrohult	158 Mossbrohult	Nisse-rävholmen		83b Nisse-Rävholmen	12 Nisse-Rävholmen	
29 Ryd	159 Ryd	Fårholmen		83a Fårholmen	13 Fårön	
30 Almundsryds kyrka	160 Almundsryds kyrka	19 Truta Stua		84 Truta Stua	14 Truta Stua	
31 Almundsryd	161 Almundsryd	16 Sanden	Ryd Badanstalt		15 Sanden	
32 Almundsryd 34 Hönshylte 36 Hönshylte 38 Hönshylte 39 Hönshylte	162 Almundsryd 164 Hönshylte 166 Hönshylte 168 Hönshylte 169 Hönshylte	9 Hönshylte	Furunäs Fridsborg Hönshylte Norraryd Ekarnsnäs Ryd Ekenäset Stora Sanden	84 Fridsborg 85 Norraryds station	16 Furunäs 18 Fridsborg 19 Hönshylte 20 Ekronsdal 22 Norraryd 23 Ekenäset	
33 Tröjemåla	163 Tröjemåla				17 Sjölunden	
34 (Se nr 32)						
35 Hönshylte	165 Hönshylte				19 Hönshylte	
36 (Se nr 32)						

[9] Taffinder har felaktigt placerat Bjällernäs vid Kuppersjön. Hon säger även att hon inte lyckats hitta några fynd från Fridafors. Fastigheten Bjällernäs ligger i Fridafors, varför det bör vara denna lokal som avses.

BILAGA 2. NAMNJÄMFÖRELSE MELLAN FYNDLOKALER

Stenåldersprojekt Ryd	Inventering 1996	Jacqueline Taffinder	Carl Cullberg	Uno Sundelin	Knut Kjellmark	Johan August Wittlock
37 Hönshylte[10]	167 Hönshylte					
38 (Se nr 32)						
39 (Se nr 32)						
40 Vrångaböke[11]	170 Vrångaböke	21 Vicarage Ryd	Ryd Prästgården		24 Almundsryds prästgård	
41 Vrångaböke 42 Vrångaböke	171 Vrångaböke 172 Vrångaböke	23 Vrångaböke	Ryd Vrångaböke		25 Västra Vrångaböke 26 Norra Vrångaböke	
43 Brändeborg	173 Brändeborg				27 Brändeborg	
44 Trestenshult	228 Trestenshult	4 Brotorpet	Ryd Brotorpet		28 Brotorpet	
45 Blidingsholm	230 Blidingsholm	2 Blidingsholm	Blidingsholm		29 Blidingsholm	
46 Brändeborg	235 Brändeborg					
47 Inlockahult	390 Inlockahult					
48 Ryd	392 Ryd					
49 Kuppersmåla	393 Kuppersmåla					
50 Kuppersmåla	391 Kuppersmåla					
51 Toftåsa	396 Toftåsa				Toftåsa	120 Toftåsa backe
52 Ramsberg	420 Ramsberg					
53 Skåramåla	424 Skåramåla					
54 Hössjömåla	460 Hössjömåla					
55 Trestenshult	477 Trestenshult					
56 Ryd	482 Ryd				Allmundsryd	122 Almundsryd
57 Hönshylte 58 Hönshylte	483 Hönshylte 484 Hönshylte				21 Hönshylte storåker	
59 Inlockahult	493 Kuppersmåla					
60 Olofsbol	499 Olofsbol					
61 Vrigstad 72 Vrigstad	121 Vrigstad	22 Vrigstad		90 Vrigstad	Vrigstad	
62 Ryd						
63 Lindehult						
64 Tröjemåla						
65 Hjortalid						
66 Bjällerhult						
67 Slattesmåla						
68 Almundsryd						
69 Stensjömåla						
70 Vrångeboda						
71 Vrigstad	144 Vrigstad					
72 (Se nr 61)						
73 Vrigstad						
74 Getnö						
75 Almundsryd						
76 Brorsmåla		Brorsmåla	Brorsmåla		Brorsmåla	
77 Kastensmåla						
78 Ramsnäs[12]		14 Ramnäs	Ramnäs		Ramnäs	
79 Sandholmen[13]		17 Sandholmen	Ryd Sandholmen			
80 Rävekulla		*15 Rävekulla*	*Rävekulla*			
81 Kvarnholmen[14]		*13 Kvarnholmen*			*Kvarnholmen*	
82 Ryd		*A4 Ryd*	*Ryd*			
83 Getnö[15]		6 Getnö			Getnö	

[10] Inventeringen anger denna fyndlokal som en del av Kjellmarks Hönshylte Storåker. Lokalen är dock placerad på andra sidan gölen, varför vi anser den vara en fristående fyndlokal.

[11] Denna plats tycks Taffinder, troligtvis felaktigt, placerat vid Almundsryds kyrka. Platsen lokaliserar sig istället till stranden på andra sidan Hönshyltefjorden.

[12] Det har inte kunnat lokaliseras någon plats inom undersökningsområdet med detta namn. Det finns en plats som heter Ramsnäs och troligtvis är det denna som åsyftas. Kjellmark anger att platsen skall ligga i närheten av norraryd. Enligt Ebbe Westergren skall det dock finnas en fyndlokal i Göteryds socken med detta namn, ännu en socken där Kjellmark var verksam (Westergren 1979:62). Såvida det inte finns ett Norraryd även i Göteryds socken, så anser vi trots detta att det måste vara Ramsnäs det handlar om.

[13] Denna lokal har Taffinder placerat på en ö norr om Ryds badanstalt, troligtvis Gröna ön. Vi har inte hittat några argument varken för eller emot denna placering, varför vi anser den vara riktig.

[14] Taffinder har placerat denna fyndlokal antingen i vattnet öster om Almundsryds kyrka, eller på motstående stranden där 40 Vrångaböke är belägen. Kjellmark nämner att platsen skall finnas i närheten av Almundsryds kyrka.

[15] Denna plats kan inte placeras exakt, men då Getnö är består av en så begränsad yta, anser vi det ändå vara möjligt att placera ut den.

BILAGA 2. NAMNJÄMFÖRELSE MELLAN FYNDLOKALER

Stenåldersprojekt Ryd	Inventering 1996	Jacqueline Taffinder	Carl Cullberg	Uno Sundelin	Knut Kjellmark	Johan August Wittlock
84 Almundsryd		*A5 Almundsryd*	*Obekant plats*			
85 Södra boplatsen		*A3 Southern Settlementsite Ryd*	*Ryd Södra boplatsen*			
86 Mörrumsån			*Mörrumsån*			
87 Hönsamåla gamla kyrka[16]		*Hönsamåla gamla kyrka*	*Hönsamåla gamla kyrka*			
88 Vattensystemets stränder				*83e Stränder av Hönshylte och mörrumsån*		
89 Almundsryd					*Almundsryds sn*	*125 Allmundsryds sn*

[16] Det har inte kunnat hittas några belägg för att Hönsamåla gamla kyrka skall finnas i Almundsryds socken. Det finns istället vissa indikationer på att denna kan vara belägen i Blekinge.

BILAGA 3. FYNDTABELL EFTER KJELLMARK 1932-44

	Allmundsryd	Allmundsryds socken	Bjällerhult	Björkebråten	Bjällermåla	Blidingsholm	Brotorpet	Ekronsdal	Enehemmet	Fridafors	Fridsborg	Frankanäs	Furunäs	Getnö	Granö	Gräflingeberg	Hölkesmåla	Hönshylte	Hönshylte skans	Idekulla bro	Inlockahult
Avlångt spånliknande avslag																					
Benknotformad slipsten																		1			
Boplatsfynd											1										
Borr av spån av flinta														1							
Båtformig stenyxa med holk kring skafthålet										1											
Diverse flintor															1						
Dolk av flinta		1																			
Dubbeleggad stenyxa med skafthål		1																			
En stor flintspån		1																			
Fyrsidig, rektangulär sten										1											
Förarbete till "tresidig pilspets"															1						
Jämnbred spån av flinta																					
Knacksten									1										1		
Kniv av flintspån																					
Lansspets av flinta																					
Limhamnsyxa							1														
Liten smal rätmejsel																					
På mitten avslagen spån av flinta																			1		
Rak skrapa av lång flintspån																					
Ryggat spån																				1	
Skafthålsyxa	1	1										1				1			1		
Skivyxa							1												2	1	
Slipad, grunt håleggead yxa av flinta																					
Slipsten av gulgrå kvartsit			1																		
Smal håleggad, nedtill fyrsidigt slipad yxa, flinta						1															
Smal, tjocknackig stenyxa																	1				
Spetsnackad stenyxa				1																	
Spjutspets av flinta																					
Spjutspets eller dolk av flinta														1							
Såg av flinta																					
Tjocknackig flintyxa																					
Tjocknackig, fyrsidig yxa av flinta																					
Tjocknackig, fyrsidig, smal rätmejsel																					
Tjocknackig, fyrsidigt slipad, håleggad flintyxa		1																	1		1
Tjocknackig, håleggad flintyxa															1						
Triangulär lansspets, urnupen bas																					
Trindyxa					1	1		4										2	4		1
Tunnackig flintyxa																					
Tunnackig, fyrsidigt slipad yxa av grönsten																				1	
Upptill avslagen spån av flinta																			1		
Utbuktad spånskrapa																					

BILAGA 3. FYNDTABELL EFTER KJELLMARK 1932-44

	Intill Hartegrepa lögeträg	Kompersmåla	Kupersgöla	Kupersmålasjön	Kupersmåla	Kvarnholmen	Olofsbol	Ramnäs gård	Ryd	Rydslund	Ryds stationssamhälle	Sjökullen	Skåramåla	Slattesmåla	Stranden av Mörrumsån vid Fridafors	Söder om Norranyds station	Trestenshult	Toftåsa	Torstensmåla	Vrigstad	Åsnens utlopp
Avlångt spånliknande avslag																					1
Benknotformad slipsten		1																			
Boplatsfynd			1			1			1							1					
Borr av spån av flinta																					
Båtformig stenyxa med holk kring skafthålet																					
Diverse flintor																					
Dolk av flinta																		1	1		
Dubbeleggad stenyxa med skafthål																					
En stor flintspån																					
Fyrsidig, rektangulär sten																					
Förarbete till "tresidig pilspets"																					
Jämnbred spån av flinta																		1			
Knacksten										1											
Kniv av flintspån															1						
Lansspets av flinta														1							
Limhamnsyxa																					
Liten smal rätmejsel																		1			
På mitten avslagen spån av flinta																					
Rak skrapa av lång flintspån				1																	
Ryggat spån																					
Skafthålsyxa									1									1			
Skivyxa		1																			
Slipad, grunt håleggead yxa av flinta																	1				
Slipsten av gulgrå kvartsit																					
Smal håleggad, nedtill fyrsidigt slipad yxa, flinta																					
Smal, tjocknackig stenyxa																					
Spetsnackad stenyxa																					
Spjutspets av flinta																				1	
Spjutspets eller dolk av flinta																					
Såg av flinta																		1			
Tjocknackig flintyxa									1			1						1			
Tjocknackig, fyrsidig yxa av flinta								1													
Tjocknackig, fyrsidig, smal rätmejsel													1								
Tjocknackig, fyrsidigt slipad, håleggad flintyxa																					
Tjocknackig, håleggad flintyxa																					
Triangulär lansspets, urnupen bas									1												
Trindyxa	1								2		1								1		
Tunnackig flintyxa							1											1			
Tunnackig, fyrsidigt slipad yxa av grönsten																					
Upptill avslagen spån av flinta																					
Utbuktad spånskrapa					1																

BILAGA 4. FYNDTABELL EFTER KJELLMARK 1944

	Blidingsholm	Brotorpet	Vrångaböke	Ekenäset	Norraryd	Hönshylte	Fridsborg	Ryd	Truta Stua	Idekulla	Granö	Trottö	Inlockahult	Rydboplatserna
Knackstenar av granit						1								
Knackstenar av flinta		1		4	1	17	6		1	4	1	3	1	18
Knutor av flinta		1	4	1	6	28	32	5	29	70	19	14	1	152
Kärnor för större och medelstora spånor	1		4	2	2	177	15	2	22	12	26	8	4	263
Kärnor för små spånor		2	1	5	4	32	8	5	15	23	11	2	4	75
Handtagskärnor			2	1	2	10	3	5	2	2	15	1		73
Oregelbundna avslag	21	177	18	908	483	7092	830	286	462	2510	729	887	526	10562
Spånor, större och medelstora	4	29	27	13	87	738	55	37	109	96	364	116	53	2291
Spånor, små och mikrolitiska		8	8	1	34	200	10	27	30	15	112	37	5	186
Knivar	1	1	3	2	4	13	7	2	22	5	8	2	3	28
Borrar		1	1	3		20	12		1	14	8	16	1	100
Spånpilar				1?	1	1						2	1	17
Spånpil otypisk									1					
Tväreggade pilspetsar					1	40	3	1	1	14	2	1		54
Mikroliter		1	1		4	48	3	1	5	5	3	9		90
Sticklar		2	1			2					2			1
Mittstickel	1													
Slingerflintor		1	2	1	1	9	8	5	16	2	8	1	7	113
Linjaler						11		3	8					8
Rivflintor		4		5	5	6	2	4	10		1	1		61
Stötkantflintor	2			1	2	20	4	1	19	4	9	20	5	36
Utbuktade skrapor	1	3	9	3	6	111	19	6	20	33	24	5	4	180
Inbuktade skrapor		1	2		1	11	3		2	2	2	1	1	24
Raka skrapor			1	1	2	23	19	6	15	6	7	1		61
För obekant ändamål bearbetade avslag	5	19	52	16	25	548	33	24	124	270	150	66		932
Skivyxor		1			2	2	2	1		2				5
Skivyxa osäker											1			
Slipade yxor av flinta						1	2	1	1	3	1		2	34
Tunnackig slipad yxa av flinta			2			3								
Tjocknackig slipad yxa av flinta					1									
Håleggad slipad yxa av flinta										1	1			
Yxor av Limhamnstyp		1				3	1							
Trindyxor	1					5	3							4
Trindyxa tjocknackig						1								
Trindyxa facetterad						2								
Trindyxa håleggad								2						
Trindyxa med rännformig egg													1	
Fyrsidiga yxor														1
Fyrsidig yxa, tjocknackig			1							1				
Fyrsidig yxa, håleggad					1									
Körtel	1					5	6					1		13
Stötvapen		1												1
Snedpil, rombisk					1									
Skafthålsyxa						1								
Benknotformad slipsten						1								
Eldsten						1								2
Spånsågar						4								
Sjöborre						1	1							
Kittelsten											1			
Kittelsten av flinta						2								
Kölskrapor												2	2	
Hullingspetsar						4			1			3		5
Hjärtformig pilspets														1
Dolkbitar														2
Figurflintor														13

BILAGA 5. FYNDTABELL EFTER CULLBERG 1977

	Bjällernäs	Brorsmåla	Ekarnsnäs	Ekronsdal	Fridsborg	Granö	Hjortalid	Hönshylte	Hönsmåla g:a kyrka	Idekulla	Idekulla Bro	Idekulla Gård	Idekulla Nyebro	Mörrumsån	Ramnäs	Ryd	Ryd Badanstalt
Avslag				145		1936		4428		412	989	76	147		1	5305	103
Avslag av råflinta								1									
Avslag från en kärnas tillslagningskant																3	
Avslag från flathugget redskap																	
Avslag från knacksten						1											
Avslag från kärna med retusch																	
Avslag med två vinkelställda raka retuscher								1									
Avslag med nötningsspår kring naturlig spets								1									
Avslag med bearbetad kant																	
Avslag med bearbetning						1											
Avslag med dubbel konkav retusch								1									
Avslag med en retuscherad långsida						1										2	
Avslag med flathuggen yta																	
Avslag med flathuggning																	
Avslag med flera konkava retuscher						2		9			2					12	
Avslag med konkav retusch								1									
Avslag med konvex egg						1		8								8	
Avslag med konvex retusch						1											
Avslag med kronkant				1				1								2	
Avslag med krosskant				2							1					1	
Avslag med krosspår																1	
Avslag med långsidig retusch													1			3	
Avslag med långsidoretusch																1	
Avslag med längsretuscher																	
Avslag med nötningsretusch																3	
Avslag med nötningsspår						1		3								2	
Avslag med rak retusch				7		42		217	1	21	56	3	8			237	5
Avslag med retusch																	
Avslag med retusch och nötningsspår																1	
Avslag med retusch och slipyta						1										2	
Avslag med retuscherad spets						2											
Avslag med skrapegg																1	
Avslag med slipad yta																	
Avslag med slipspår								5								1	
Avslag med slipyta								2			2					3	
Avslag med spetsretusch																	
Avslag med stötkant																	
Avslag med svagt konvex egg																1	
Avslag med tillslagningskant																	
Avslag med två motstående konkava retuscher								1									
Avslag med vinklad slipyta																1	
Avslag, högt, skivformigt						4											
Avslag, kvarts								2									
Avslag, kvartsit								1								2	
Avslag, litet, skivformigt																7	
Avslag, skivformigt																	
Avslag, skivformigt med rak retusch						1		4								4	
Avslag, skivformigt med retusch																	
Avslag, skivformigt med en rak, en konkav retusch								1									
Avslag, skivformigt med konkav retusch								4									
Avslag, skivformigt, med retusch, nötningspår						3											
Avslag, stora avlånga med retusch																	
Avslag, stort, skivformigt								4									
Block																	
Block med en krossyta																	
Blockborr																1	
Borr						2		2		1	1			3		3	
Bössflinta								1									
Dolk, fragment med retusch								1									
Eggdel av yxa																	
Egguppfriskningsavslag											3						
Eneggad pilspets									1								
Flintyxa, mittfragment																1	

BILAGA 5. FYNDTABELL EFTER CULLBERG 1977

Ryd Blidingsholm	Ryd Brotorpet	Ryd Ekenäset	Norranyd	Ryd Furunäs	Ryd, Färdigs åker	Ryd Prästgården	Ryd Sandholmen	Ryd Södra boplatsen	Ryd Trottö	Ryd Vrångaböke	Rävekulla	Skåramåla	Slattesmåla	Stora Sanden	Trottö vid Slattesmåla	Obekant Plats	
24	201	210	470	151	224	13	3	24	258	81		120	431	10	317	198	Avslag
																	Avslag av råflinta
			2														Avslag från en kärnas tillslagningskant
																	Avslag från flathugget redskap
			1														Avslag från knacksten
																	Avslag från kärna med retusch
										1							Avslag med två vinkelställda raka retuscher
																	Avslag med nötningsspår kring naturlig spets
																	Avslag med bearbetad kant
			7														Avslag med bearbetning
																	Avslag med dubbel konkav retusch
																	Avslag med en retuscherad långsida
																	Avslag med flathuggen yta
										1							Avslag med flathuggning
																1	Avslag med flera konkava retuscher
												1	1				Avslag med konkav retusch
																5	Avslag med konvex egg
										1			1				Avslag med konvex retusch
																	Avslag med kronkant
			1										5				Avslag med krosskant
			1														Avslag med krosspår
																	Avslag med långsidig retusch
												1					Avslag med långsidoretusch
																	Avslag med längsretuscher
					1												Avslag med nötningsretusch
			2	1						1			2				Avslag med nötningsspår
													1				Avslag med rak retusch
3	7	4	36	8				4	10	5		5	6			10	Avslag med retusch
										46							Avslag med retusch och nötningsspår
																	Avslag med retusch och slipyta
																	Avslag med retuscherad spets
																	Avslag med skrapegg
																	Avslag med slipad yta
			24														Avslag med slipspår
										1						1	Avslag med slipyta
					1												Avslag med spetsretusch
																1	Avslag med stötkant
																1	Avslag med svagt konvex egg
																	Avslag med tillslagningskant
1																	Avslag med två motstående konkava retusch
																	Avslag med vinklad slipyta
																	Avslag, högt, skivformigt
												1					Avslag, kvarts
																	Avslag, kvartsit
																	Avslag, litet, skivformigt
		1	1														Avslag, skivformigt
										1							Avslag, skivformigt med rak retusch
			1							1							Avslag, skivformigt med retusch
			1														Avslag, skivformigt med en rak, en konkav retusch
																	Avslag, skivformigt med konkav retusch
																	Avslag, skivformigt, med retusch, nötningspår
																	Avslag, stora avlånga med retusch
										3							Avslag, stort, skivformigt
			2							1							Block
												1					Block med en krossyta
																	Blockborr
										1						1	Borr
																	Bössflinta
																	Dolk, fragment med retusch
																1	Eggdel av yxa
																	Egguppfriskningsavslag
																	Eneggad pilspets
																	Flintyxa, mittfragment

BILAGA 5. FYNDTABELL EFTER CULLBERG 1977

	Bjällemäs	Brorsmåla	Ekarnsnäs	Ekronsdal	Fridsborg	Granö	Hjortalid	Hönshylte	Hönsmåla g:a kyrka	Idekulla	Idekulla Bro	Idekulla Gård	Idekulla Nyebro	Mörrumsån	Ramnäs	Ryd	Ryd Badanstalt
Flintyxa, nackända																1	
Fragment av kritpipa, skaftet																	
Handtagskärna				1		4		3			5					7	
Handtagskärna, fragment																2	
Hullingspets								2			1						
Hullingspets, basfragment								1									
Hullingspets, fragment								1									
Kantfragment av flintyxa																	
Knacksten								5								3	
Knacksten, fragment				1				2		1	13					6	
Kniv																	
Knivfragment																	
Knuta	1					7		14		3	7					11	
Knuta, fragment				1												5	
Kärna								1								2	
Kärna av avslag av slipad yxa																1	
Kärna med krosskanter																1	
Kärna, enpolig						1										3	
Kärna, fragment				1		12		51		8	23		4			73	2
Kärna, konisk								1									
Kärna, konisk, oregelbunden																	
Kärna, konisk, oregelbunden, fragment						3		2								10	
Kärna, oregelbunden								2									
Kärna, plattformsfragment											1						
Kärna, skivformig											3						
Kärna, tvåpolig						1											
Kärna, tvåpolig, ensidig																	
Kärnuppfriskningsavslag																14	
Kärnyxa											1						
Kärnyxa, eggdel																1	
Kölskrapa								1								1	
Kölskrapa, fragment											1						
Lancett								1									
Lancettmikrolit								4								2	
Lancettmikrolit, förarbete						1											
Mejsel, eggdel																1	
Mejsel, flinta, slipad					1												
Mikroavslag																3	
Mikroavslag med en retuscherad långsida																	
Mikroavslag med en retuscherad sida																2	
Mikrokärna						1		1		2						6	
Mikrokärna, fragment						4		6			6					25	2
Mikrokärna, konisk						1		1								1	
Mikrokärna, konisk, oregelbunden											1						
Mikrospån						6	1			2						65	
Mikrospån fragment								27			18		1				
Mikrospån med retusch											1						
Mikrospån med en långsida retuscherad																	
Mikrospån med ensidig spetsretusch																	
Mikrospån med långsidoretusch								4								2	
Mikrospån med långsretusch											1						
Mikrospån med nötningsspår																	
Mikrospån, basfragment																	
Mikrospån, hela och fragment						248		106			83						8
Mikrospån, hela och fragment																	
Mikrospån, rektangulär med en långsida, retuscherade																3	
Mikrospån, rektangulär men en retuscherad långsida																	
Mikrospån, spetsfragment								1									
Nackparti av yxa, omvandlad till konisk kärna								1									
Pilspets, eneggad								2								1	
Pilspets, tväreggad						1		5		1						4	

BILAGA 5. FYNDTABELL EFTER CULLBERG 1977

Ryd Blidingsholm	Ryd Brotorpet	Ryd Ekenäset	Norrarryd	Ryd Furunäs	Ryd, Färdigs åker	Ryd Prästgården	Ryd Sandholmen	Ryd Södra boplatsen	Ryd Trottö	Ryd Vrångaböke	Rävekulla	Skåramåla	Slattesmåla	Stora Sanden	Trottö vid Slattesmåla	Obekant Plats	
																	Flintyxa, nackända
																1	Fragment av kritpipa, skaftet
			2		2							2					Handtagskärna
																	Handtagskärna, fragment
													3				Hullingspets
																	Hullingspets, basfragment
																	Hullingspets, fragment
								1									Kantfragment av flintyxa
																	Knacksten
1			1					1	3							3	Knacksten, fragment
			1														Kniv
																1	Knivfragment
	1	1	2	1					3	3			8			1	Knuta
																	Knuta, fragment
																	Kärna
																	Kärna av avslag av slipad yxa
																	Kärna med krosskanter
																	Kärna, enpolig
2	2	1	3	4				1	4	10			2				Kärna, fragment
		1									1		1				Kärna, konisk
			2						1								Kärna, konisk, oregelbunden
																	Kärna, konisk, oregelbunden, fragment
																	Kärna, oregelbunden
																	Kärna, plattformsfragment
																	Kärna, skivformig
																	Kärna, tvåpolig
													1				Kärna, tvåpolig, ensidig
																2	Kärnuppfriskningsavslag
	1																Kärnyxa
																	Kärnyxa, eggdel
			2					1		1							Kölskrapa
																	Kölskrapa, fragment
																	Lancett
	1	1			1								2			3	Lancettmikrolit
																	Lancettmikrolit, förarbete
																	Mejsel, eggdel
																	Mejsel, flinta, slipad
																3	Mikroavslag
																2	Mikroavslag med en retuscherad långsida
					1												Mikroavslag med en retuscherad sida
			1														Mikrokärna
	1		3				1										Mikrokärna, fragment
																	Mikrokärna, konisk
																	Mikrokärna, konisk, oregelbunden
	5		3	1				7				6	20			3	Mikrospån
								10									Mikrospån fragment
									1								Mikrospån med retusch
																2	Mikrospån med en långsida retuscherad
																1	Mikrospån med ensidig spetsretusch
																	Mikrospån med långsidoretusch
																	Mikrospån med långsretusch
									1								Mikrospån med nötningsspår
												1					Mikrospån, basfragment
																	Mikrospån, hela och fragment
			12									4	15				Mikrospån, hela och fragment
																	Mikrospån, rektangulär med en långsida, retuscherade
																2	Mikrospån, rektangulär med en retuscherad långsida
																	Mikrospån, spetsfragment
																	Nackparti av yxa, omvandlad till konisk kärna
																1	Pilspets, eneggad
																2	Pilspets, tväreggad

BILAGA 5. FYNDTABELL EFTER CULLBERG 1977

	Bjällemäs	Brorsmåla	Ekarnsnäs	Ekronsdal	Fridsborg	Granö	Hjortalid	Hönshylte	Hönsmåla g:a kyrka	Idekulla	Idekulla Bro	Idekulla Gård	Idekulla Nyebro	Mörrumsån	Ramnäs	Ryd	Ryd Badanstalt
Rektangulärt mikrospån med retusch. Långsida								2									
Retuscherad till en spets						1											
Romb																	
Ryggspån								1		1							
Råflinta																1	
Råflinta, fragment								1									
Råflinta, med krosskant								1									
Segmentkniv											1						
Sidosticklar av spån																	
Skiva, stor, hög med retusch		1															
Skivborr											2						
Skivskrapa			1			6		6		2	4					11	1
Skivskrapa med hög ett								1									
Skivskrapa med hög skrapegg																	
Skivskrapa, hög																	
Skivskrapa, tvåryggad																	
Skivyxa																	
Skrapa								1								1	
Skrapa med hög egg								1									
Skrapa med hög skrapegg																	
Skrapa med hög ändretusch																	
Skrapa med konkav egg										1							
Skrapa med konvex ändretusch																	
Skrapa, fragment med konvex retusch											1						
Skrapa, knappformig				1		4		6			15		2		1	4	
Skrapa, skiv med hög egg						1											
Skrapa, Spån med konvex ändretusch				1		2											
Skärpe								1			1						
Skärvborr																5	
skärvkniv																1	
Skärvskrapa																	
Slipad flintyxa, eggdel								1									
Slipad flintyxa, nackfragment																1	
Snedpil								1								1	
Spets av mikrospån, ensidig retusch																	
Spets med flathuggen sida																1	
Spets, flathuggen																1	
Spets, fragment								2									
Spets, retuscherad						1										5	
Spets, retuscherad, kort, grov																1	
Spetsfragment, retuscherat av mikrospån								1									
Spetsredskap								1								1	
Spån				2			3	20		1	11				2		
Spån med konvex ändretusch		2															
Spån med bearbetning										3							
Spån med dubbel långsidoretusch								1								1	
Spån med ensidig långsidoretusch																1	
Spån med flera konkava retuscher								1		1						6	
Spån med glattslipad egg										1							
Spån med konkav långsidoretusch								2									
Spån med konkav retusch						4		5		1	1					4	
Spån med långsidonötningsspår																1	
Spån med långsidoretusch						4		2			1					13	
Spån med nötningsspår						1		15			9					4	
Spån med rak ändretusch											1						
Spån med retusch						4										7	
Spån med slipyta								1									
Spån med stickelavslag																	
Spån med tandad egg på långsidor											1						
Spån med ändretusch																3	
Spån och mikrospån																26	
Spån och spånfragment						60		47		19	87					607	
Spån, basfragment																4	

BILAGA 5. FYNDTABELL EFTER CULLBERG 1977

Ryd Blidingsholm	Ryd Brotorpet	Ryd Ekenäset	Norranyd	Ryd Furunäs	Ryd, Färdigs åker	Ryd Prästgården	Ryd Sandholmen	Ryd Södra boplatsen	Ryd Trottö	Ryd Vrångaböke	Rävekulla	Skåramåla	Slattesmåla	Stora Sanden	Trottö vid Slattesmåla	Obekant Plats	
																	Rektangulärt mikrospån med retusch. Långsida
																	Retuscherad till en spets
			1														Romb
								1									Ryggspån
																	Råflinta
																	Råflinta, fragment
																	Råflinta, med krosskant
																	Segmentkniv
													2				Sidosticklar av spån
																	Skiva, stor, hög med retusch
									1								Skivborr
			3		1		1		1	1			1			5	Skivskrapa
																	Skivskrapa med hög ett
										1							Skivskrapa med hög skrapegg
				3													Skivskrapa, hög
				1													Skivskrapa, tvåryggad
	1		1													2	Skivyxa
										1							Skrapa
																1	Skrapa med hög egg
							1										Skrapa med hög skrapegg
	2																Skrapa med hög ändretusch
																	Skrapa med konkav egg
										1							Skrapa med konvex ändretusch
																	Skrapa, fragment med konvex retusch
	1		2				1			1		1	1			2	Skrapa, knappformig
																	Skrapa, skiv med hög egg
																	Skrapa, spån med konvex ändretusch
																	Skärpe
													1			1	Skärvborr
																	skärvkniv
							1										Skärvskrapa
																	Slipad flintyxa, eggdel
																	Slipad flintyxa, nackfragment
																	Snedpil
	1																Spets av mikrospån, ensidig retusch
																	Spets med flathuggen sida
																	Spets, flathuggen
																	Spets, fragment
																1	Spets, retuscherad
																	Spets, retuscherad, kort, grov
																	Spetsfragment, retuscherat av mikrospån
																	Spetsredskap
2	1		2							1			2			2	Spån
																	Spån med konvex ändretusch
								1									Spån med bearbetning
																	Spån med dubbel långsidoretusch
																	Spån med ensidig långsidoretusch
																	Spån med flera konkava retuscher
																	Spån med glattslipad egg
																2	Spån med konkav långsidoretusch
2			1					1									Spån med konkav retusch
																	Spån med långsidonötningsspår
																	Spån med långsidoretusch
			2										2				Spån med nötningsspår
																	Spån med rak ändretusch
					3					3						1	Spån med retusch
																	Spån med slipyta
								1									Spån med stickelavslag
																	Spån med tandad egg på långsidor
																	Spån med ändretusch
									37								Spån och mikrospån
	22		19	27	19		10	64		11						24	Spån och spånfragment
																	Spån, basfragment

BILAGA 5. FYNDTABELL EFTER CULLBERG 1977

	Bjällernäs	Brorsmåla	Ekarnsnäs	Ekronsdal	Fridsborg	Granö	Hjortalid	Hönshylte	Hönsmåla g:a kyrka	Idekulla	Idekulla Bro	Idekulla Gård	Idekulla Nyebro	Mörrumsån	Ramnäs	Ryd	Ryd Badanstalt
Spån, fragment (mitt) med långsidoretusch				1				1									
Spån, fragment (mitt) med retusch				1													
Spån, mittfragment								4			22					2	
Spån, mittfragment med konkav retusch						2											
Spån, mittfragment med långsidoretusch																4	
Spånborr																	
Spånfragment med konkav ändretusch											1						
Spånfragment				5		37		256		8	59		19			117	9
Spånfragment med retusch								10			5					1	
Spånkniv			1			1		1		1						2	
Spånpilspets																	
Spånpilspets, basdel																1	
Spånpilspets, tångefragment								1									
Spånskrapa, stor, neolitisk																	
Spånskrapa						1		1			1					3	
Spånskrapa med hög egg																1	
Spånskrapa med hög ändretusch								1									
Spånskrapa med konkav bas																1	
Spånskrapa med konkav ändretusch, fragment																1	
Spånskrapa med konkava retuscher																	
Spånskrapa med konvex retusch											1						
Spånskrapa med konvex bas, fragment																1	
Spånskrapa med konvex egg								2					2			4	
Spånskrapa med konvex retusch																	
Spånskrapa med konvex retusch, ändfragment								2									
Spånskrapa med konvex ändretusch											1					2	
Spånskrapa med konvex ändretusch och långsidoretusch																	
Spånskrapa med rak egg										1							
Spånskrapa med rak retusch, ändfragment								1									
Spånskrapa med rak ändretusch																1	
Spånskrapa med sned ändretusch																	
Spånskrapa med ändretusch, fragment								1									
Spånskrapa, eggfragment																	
Spånskrapa, kort, hög										1							
Spånskrapa, rak, eggfragment																2	
Spånskrapa, ändfragment konvext											1						
Stickel, dubbelsido-											1						
Tjocknackig flintyxa															1		
Tvärpil						1		28			6					9	
Tvärpil, fragment								1									
Tvärpilar, hela och fragment											5						
Tånge?						1											
Tångefragment										1						3	
Tvärpil med skadad egg																	
Yxa, slipad, håleggad								1									
Yxa, slipad, kantdel										1							

BILAGA 5. FYNDTABELL EFTER CULLBERG 1977

Ryd Blidingsholm	Ryd Brotorpet	Ryd Ekenäset	Norraryd	Ryd Furunäs	Ryd, Färdigs åker	Ryd Prästgården	Ryd Sandholmen	Ryd Södra boplatsen	Ryd Trottö	Ryd Vrångaböke	Rävekulla	Skåramåla	Slattesmåla	Stora Sanden	Trottö vid Slattesmåla	Obekant Plats	
																	Spån, fragment (mitt) med långsidoretusch
																	Spån, fragment (mitt) med retusch
																	Spån, mittfragment
																	Spån, mittfragment med konkav retusch
																	Spån, mittfragment med långsidoretusch
			2														Spånborr
																	Spånfragment med konkav ändretusch
	3	4	24					97		7		43	62	1		10	Spånfragment
																1	Spånfragment med retusch
1			1														Spånkniv
			1														Spånpilspets
																	Spånpilspets, basdel
			1														Spånpilspets, tångefragment
										1							Spånskrapa, stor, neolitisk
																1	Spånskrapa
																	Spånskrapa med hög egg
																	Spånskrapa med hög ändretusch
																	Spånskrapa med konkav bas
																	Spånskrapa med konkav ändretusch, fragment
												1					Spånskrapa med konkava retuscher
																	Spånskrapa med konvex retusch
																	Spånskrapa med konvex bas, fragment
													4			1	Spånskrapa med konvex egg
													1				Spånskrapa med konvex retusch
																	Spånskrapa med konvex retusch, ändfragment
										1		2					Spånskrapa med konvex ändretusch
																1	Spånskrapa med konvex ändretusch och långsidoretusch
																	Spånskrapa med rak egg
																	Spånskrapa med rak retusch, ändfragment
													2				Spånskrapa med rak ändretusch
													1				Spånskrapa med sned ändretusch
																	Spånskrapa med ändretusch, fragment
										1							Spånskrapa, eggfragment
																	Spånskrapa, kort, hög
																	Spånskrapa, rak, eggfragment
																	Spånskrapa, ändfragment konvex
																	Stickel, dubbelsido-
																	Tjocknackig flintyxa
			3							1						12	Tvärpil
																	Tvärpil, fragment
																	Tvärpilar, hela och fragment
																1	Tånge?
		1															Tångefragment
													1				Tvärpil med skadad egg
																	Yxa, slipad, håleggad
																	Yxa, slipad, kantdel

BILAGA 6. FYNDTABELL EFTER TAFFINDER 1982

	Almundsryd	Bjällernäs	Blidingsholm	Brorsmåla	Brotorpet	Fårholmen (U)	Getnö	Granö	Hjortalid	Hönsamåla Gamla Kyrka	Hönshylte	Idekulla	Inlockahult	Kupersgöla
Skivyxa	2										3			1
Kärnyxa					1							1		
Tunnackig flintyxa														
Tjocknackig flintyxa														
Håleggad yxa, slipad											1			
Mejsel, slipad											1			
Flintmejsel, slipad											1			
Mejsel														
Yxfragment, slipat											2			
Yxavslag, slipat	1							1			9			
Lancettmikrolit	4				2			2			14	3		
Trekantsmikrolit														
Trapetsmikrolit											1			
Rombisk mikrolit											1			
Övrig mikrolit								1			2			
Hullingspets											4	1		
Tväreggad spets	6							1			43	12		
Tångespets								1			4	1		
Spånpilspets med tånge											3			1
Spånpilspets med tånge, Becker typ A	2													
Flathuggen spets														
Borrspets	2						1	2			11	5		
Övrig retuscherad spets	1							1				1		
Flintdolk											1			
Flathugget redskap av obestämbar typ											2			
Eldslagningssten														
Spånskrapa	3							5			17	13		
Rundskrapa								1			2			
Avslagsskrapa	7				3			6			37	24		
Kniv	1		1					1			4	3	2	1
Stickel								2				1		
Kärnborr	1										2			
Stycke med tillhuggning	1				1			1			1	2	1	
Knacksten	3		1					1			15	14	1	
Plattformskärna	1							7			14	4		3
Kölformig kärna med en plattform											1	1		
Ensidig kärna med två motstående plattformar														
Bipolär kärna														
Övrig kärna	1	1			1			11			49	10		2
Kärnfragment	2		2		2			18			73	38		1
Ryggspån											1	1		
Konisk mikrospånkärna med en plattform								1			2			
Handtagskärna med en plattform								6			10	5		1
Övrig mikrospånkärna med en plattform								2			1	3		
Mikrospånkärna, fragment					1			6			38	7	?	2
Mikrostickel											1			
Spån	41		4	2	26	X		161	1		596	276	16	15
Mikrospån	7				6			257			170	70	3	
Avfall	220		28	1	208	X		2374			8841	1998	282	162
Skafthålsyxa														1
Stenyxa					1									
Trindyxa											2			
Hälleflinta														
Kvarts								4			11	3		2
Kvartsit											2			
Porfyr, sydsmåländsk														
Bränd lera						X						2		
Keramik						X					1			
Obränt ben						X								
Bränt ben						X								
Eldpåverkad flinta						X								
Flintlåsflinta											1			
Kol						X								
Sten											2			
Len, oval sten											1			
Skrapa, ?														
Kritpipa	1													

BILAGA 6. FYNDTABELL EFTER TAFFINDER 1982

Kvarnholmen	Nisse Räv-holmen (U)	Ramnäs	Ryd	Ryd Södra boplatsen	Rävekulla	Sanden	Sandholmen	Skåramåla	Truta Stua	Trötta Holme	Vicarage Ryd	Vrigstad	Vrångaböke	
														Skivyxa
			1											Kärnyxa
		1												Tunnackig flintyxa
			1											Tjocknackig flintyxa
														Håleggad yxa, slipad
														Mejsel, slipad
														Flintmejsel, slipad
			1											Mejsel
			1											Yxfragment, slipat
			18	1										Yxavslag, slipat
			27							2				Lancettmikrolit
			5											Trekantsmikrolit
			2											Trapetsmikrolit
			1											Rombisk mikrolit
			5											Övrig mikrolit
			5							3				Hullingspets
			28						2	1			1	Tvåreggad spets
			4											Tångespets
										1				Spånpilspets med tånge
			2											Spånpilspets med tånge, Becker typ A
			1											Flathuggen spets
			21							2		1		Borrspets
			2											Övrig retuscherad spets
														Flintdolk
			1											Flathugget redskap av obestämbar typ
			6											Eldslagningssten
			23					2	1	7			5	Spånskrapa
			1										1	Rundskrapa
		1	34			1	4	1	2	3		1	2	Avslagsskrapa
			6						2					Kniv
				1					1?	2				Stickel
			2						1					Kärnborr
			6											Stycke med tillhuggning
			30	1						3				Knacksten
			31		1				2	2			1	Plattformskärna
			2	1										Kölformig kärna med en plattform
										1				Ensidig kärna med två motstående plattformar
			1											Bipolär kärna
			97					1	12	11				Övrig kärna
1			113	1		2			6	6			10	Kärnfragment
				1										Ryggspån
			3											Konisk mikrospånkärna med en plattform
			23					2						Handtagskärna med en plattform
			1											Övrig mikrospånkärna med en plattform
1			67			2	1		5					Mikrospånkärna, fragment
														Mikrostickel
2		3	1196	164		9	11	24	35	85			22	Spån
1			267	17		8		8	6	57				Mikrospån
42	X	1	15168	30		108	2	128	564	1013	13	6	142	Avfall
														Skafthålsyxa
														Stenyxa
			2											Trindyxa
			5											Hälleflinta
5								1	3					Kvarts
			2											Kvartsit
									4					Porfyr, sydsmåländsk
														Bränd lera
														Keramik
														Obränt ben
									X					Bränt ben
														Eldpåverkad flinta
														Flintlåsflinta
														Kol
			3											Sten
														Len, oval sten
						1								Skrapa, ?
														Kritpipa

BILAGA 7. FYNDTABELL EFTER STENÅLDERSPROJEKT RYD 1998

Nummer	Fyndlokalsnr: Fastighet, trakt	Raä nummer	Material	Sakord	Typ	Status	Antal	Vikt (gram)	Längd (mm)	Bredd (mm)	Tjocklek (,mm)	X-koordinat	Y-koordinat	Z-koordinat
7	62 Almundsryds sn		Sydsk. flinta	Dolk	Typ 2	Hel	1					6260,08	1431,78	140
8	31 Ryds badplats	161		Bergartsyxa	Lihultsyxa?	Förarbete	1	750	200	60	50	6260,80	1431,80	140
9	64 Tröjemåla 1:30			Bergartsyxa	Lihultsyxa	Hel	1		200	75	50	6260,50	1430,80	145
10	63 Lindehult 1:2		Sydsk. flinta	Flathuggen spets	Med tånge	Okänd	1		40	20	5	6263,63	1435,10	145
11	63 Lindehult 1:2		Kr. flinta	Flintknuta	Slagen	Fragment	1		30	20	15	6263,63	1435,10	145
12	63 Lindehult 1:2		Sydsk. flinta	Flintknuta		Fragment	1		80	50	40	6263,63	1435,10	145
13	63 Lindehult 1:2		Sydsk. flinta	Flintknuta		Fragment	3					6263,63	1435,10	145
14	13 Flyaboda 1:8		Sydsk. flinta	Avslagsskrapa	Enkel		1	15	45	37	8	1433,25	6255,35	130
15	13 Flyaboda 1:8		Sydsk. flinta	Spån		Fragment	1		20			1433,25	6255,35	130
16	4 Torstensmåla 1:38	476	Sydsk. flinta	Spånskrapa	Enkel	Hel	1		67	21	5	6261,65	1425,70	150
17	4 Torstensmåla 1:38	476	Sydsk. flinta	Stickel	Kantstickel	Hel	1	6	45	18	4	6261,65	1425,70	150
18	4 Torstensmåla 1:38	476	Sydsk. flinta	Flathugget redsk.	Obestämd	Fragment	1	5	37	18	10	6261,65	1425,70	150
19	4 Torstensmåla 1:38	476	Sydsk. flinta	Avslag			1	5	35	24	7	6261,65	1425,70	150
19	4 Torstensmåla 1:38	476	Kr. flinta	Avslag			1	4	27	20	4	6261,65	1425,70	150
19	4 Torstensmåla 1:38	476	Sydsk. flinta	Avslag			1	2	20	21	3	6261,65	1425,70	150
19	4 Torstensmåla 1:38	476	Sydsk. flinta	Avslag			1	<5	20	15	2	6261,65	1425,70	150
19	4 Torstensmåla 1:38	476	Sydsk. flinta	Avslag			1	<5	24	16	3	6261,65	1425,70	150
19	4 Torstensmåla 1:38	476	Sydsk. flinta	Avslag			1	7	32	21	7	6261,65	1425,70	150
19	4 Torstensmåla 1:38	476	Sydsk. flinta	Avslag			1	<5	19	15	3	6261,65	1425,70	150
20	4 Torstensmåla 1:38	476	Sydsk. flinta	Spån	Kort S-fragm	Retusch	1	<5	23	17	2	6261,65	1425,70	150
20	4 Torstensmåla 1:38	476	Sydsk. flinta	Spån	Kort S-fragm		1	<5	10	14	1	6261,65	1425,70	150
21	4 Torstensmåla 1:38	476	Sydsk. flinta	Övrig flinta		Bränd	10	20				6261,65	1425,70	150
21	4 Torstensmåla 1:38	476	Sydsk. flinta	Övrig flinta			20	7				6261,65	1425,70	150
21	4 Torstensmåla 1:38	476	Kr. flinta	Övrig flinta			8	40				6261,65	1425,70	150
22	4 Torstensmåla 1:38	476	Sydsk. flinta	Mikrospånkärna	Konisk	Fragment	1	<5	15	12	8	6261,65	1425,70	150
23	4 Torstensmåla 1:38	476	Sydsk. flinta	Avslag		Retusch	1	<5	28	19	7	6261,65	1425,70	150
24	4 Torstensmåla 1:38	476	Sydsk. flinta	Övrig flinta			15	130				6261,65	1425,70	150
24	4 Torstensmåla 1:38	476	Sydsk. flinta	Övrig flinta		Bränd	3	20				6261,65	1425,70	150
24	4 Torstensmåla 1:38	476	Kr. flinta	Övrig flinta			13	150				6261,65	1425,70	150
25	4 Torstensmåla 1:38	476	Sydsk. flinta	Avslag			1	6	25	30	8	6261,65	1425,70	150
25	4 Torstensmåla 1:38	476	Sydsk. flinta	Avslag			1	<5	20	18	5	6261,65	1425,70	150
26	4 Torstensmåla 1:38	476	Kr. flinta	Mikrospånkärna	Övrig	Hel	1	11	27	17	20	6261,65	1425,70	150
27	4 Torstensmåla 1:38	476	Kr. flinta	Kärnfragment	Plattformsavs		1	6	32	15	15	6261,65	1425,70	150
28	65 Hjortalid 1:19		Sydsk. flinta	Flathuggen spets	Utan tånge	Hel	1	<5	32	15	9	6255,40	1427,35	140
29	7 Bjällernäs 1:212	408	Grönsten	Bergartsyxa	Skafthålsyxa	Eggfragm	1	800	136	72	47	6553,75	1429,40	130
30	66 Bjällerhult 3:8		Sydsk. flinta	Flintyxa	Tjocknackig	Hel	1	30	80	35	15	6257,70	1428,55	140
31	67 Almundsryd sn.		Grönsten	Bergartsyxa	Trindyxa	Hel	1	300	130	56	27	6260,08	1431,78	140
32	67 Almundsryd sn.		Kvartsit	Flathuggen spets	Utan tånge	Fragment	1	35	60	40	10	6260,08	1431,78	140
33	67 Almundsryd sn		Grönsten	Bergartsyxa	Med ränna	Fragment	1		110	89	44	6260,08	1431,78	140
34	67 Almundsryd sn.		Lerskiffer	Slipsten	Obestämd		1	125	110	40	15	6260,08	1431,78	140
35	23 Bjällermåla 1:16	153	Kr. flinta	Avslag			1	12	52	28	5	6258,00	1430,00	135
36	23 Bjällermåla 1:16	153	Sydsk. flinta	Övrig kärna			1	6	29	16	12	6258,00	1430,00	135
37	23 Bjällermåla 1:16	153	Sydsk. flinta	Flintknuta	Slagen		5	120				6258,00	1430,00	135
38	26 Inlockahult	156	Sydsk. flinta	Flintyxa	Tjocknackig	Hel	1	400	158	52	31	6258,15	1430,80	135
39	48 Ryd 1:3	392	Sydsk. flinta	Spån	Retusch	Hel	1	10	53	20	6	6259,10	1432,10	140
40	50 Kupersmåla 1:11	393	Sydsk. flinta	Avslag			1	17	35	30	13	6258,45	1430,80	135
41	68 Vårdcentralen Ryd		Sydsk. flinta	Spånpilspets	Typ A	Fragment	1		61	17	5	6260,30	1431,45	140
42	13 Flyaboda 1:8		Sydsk. flinta	Avslag			1	7	29	19	12	1433,25	6255,35	130
43	13 Flyaboda 1:8		Sydsk. flinta	Flintknuta		Bränd	1	106	60	44	34	1433,25	6255,35	130
44	58 Hönshylte 1:4	484	Grönsten	Bergartsyxa	Trindyxa	Hel	1	500	215	55	30	6261,80	1431,60	140
45	58 Hönshylte 1:4	484	Kvartsit	Slipsten		Hel	1		330	70	30	6261,80	1431,60	140
46	69 Stensjömåla 1:33		Sydsk. flinta	Spån	Bruksretusch	Fragment	1		47	15	5	6258,90	1437,05	135
47	69 Stensjömåla 1:33		Sydsk. flinta	Mikrospånkärna	Handtagskärna	Hel	1		39	22	22	6258,90	1437,05	135
48	69 Stensjömåla 1:33		Sydsk. flinta	Spån	Bruksretusch	Fragment	1		63	22	6	6258,90	1437,05	135
49	69 Stensjömåla 1:33		Sydsk. flinta	Spån	Bruksretusch	Fragment	1		65	16	5	6258,90	1437,05	135
50	69 Stensjömåla 1:33		Sydsk. flinta	Eldslagningsflinta	Till flintlåsvapen		1		34	27	10	6258,90	1437,05	135
51	69 Stensjömåla 1:33		Kr. flinta	Avslagsskrapa	Enkel	Fragment	1		31	30	8	6258,90	1437,05	135
52	69 Stensjömåla 1:33		Sydsk. flinta	Spån med inhak		Hel	1		43	15	3	6258,90	1437,05	135
53	69 Stensjömåla 1:33		Sydsk. flinta	Avslag			1		27	24	4	6258,90	1437,05	135
54	69 Stensjömåla 1:33		Sydsk. flinta	Avslag			1		16	22	22	6258,90	1437,05	135
55	69 Stensjömåla 1:33		Sydsk. flinta	Mikrospånkärna	Övrig	Hel	1		39	30	17	6258,90	1437,05	135
56	70 Vrångeboda 1:17		Sydsk. flinta	Kniv	Spånkniv	Fragment	1	<5	26	16	3	6257,65	1432,48	140
57	70 Vrångeboda 1:17		Sydsk. flinta	Tväreggad spets	Snedpil	Hel	1	<5	32	18	4	6257,65	1432,48	140
58	70 Vrångeboda 1:17		Kvartsit ?	Retusch		1	<5	22	26	8		6257,65	1432,48	140
59	70 Vrångeboda 1:17		Kr. flinta	Avslag			1	32	55	37	16	6257,65	1432,48	140
60	70 Vrångeboda 1:17		Kr. flinta	Avslag			1	30	53	57	12	6257,65	1432,48	140
61	70 Vrångeboda 1:17		Kr. flinta	Avslag			1	29	64	45	10	6257,65	1432,48	140

BILAGA 7. FYNDTABELL EFTER STENÅLDERSPROJEKT RYD 1998

Nummer	Fyndlokalsnr; Fastighet, trakt	Raä nummer	Material	Sakord	Typ	Status	Antal	Vikt (gram)	Längd (mm)	Bredd (mm)	Tjocklek (,mm)	X-koordinat	Y-koordinat	Z-koordinat
62	70 Vrångeboda 1:17		Kr. flinta	Avslag			1	25	59	40	14	6257,65	1432,48	140
63	70 Vrångeboda 1:17		Sydsk. flinta	Spån med inhak	Retusch		1	<5	19	17	5	6257,65	1432,48	140
64	70 Vrångeboda 1:17		Sydsk. flinta	Avslag			1	9	36	32	9	6257,65	1432,48	140
65	70 Vrångeboda 1:17		Sydsk. flinta	Övrig flinta			1	9	34	29	10	6257,65	1432,48	140
66	70 Vrångeboda 1:17		Sydsk. flinta	Avslag			1	16	56	29	1	6257,65	1432,48	140
67	70 Vrångeboda 1:17		Sydsk. flinta	Avslag			1	<5	22	16	5	6257,65	1432,48	140
68	70 Vrångeboda 1:17		Sydsk. flinta	Övrig flinta			1	<5	33	15	4	6257,65	1432,48	140
69	70 Vrångeboda 1:17		Sydsk. flinta	Spån			1	5	39	19	4	6257,65	1432,48	140
70	70 Vrångeboda 1:17		Sydsk. flinta	Spån	Kort spånfragm.		1	<5	14	15	4	6257,65	1432,48	140
71	70 Vrångeboda 1:17		Sydsk. flinta	Avslag			1	<5	23	17	3	6257,65	1432,48	140
72	70 Vrångeboda 1:17		Sydsk. flinta	Avslag			1	<5	15	10	3	6257,65	1432,48	140
73	70 Vrångeboda 1:17		Sydsk. flinta	Spån	Kort spånfragm.		1	6	39	19	8	6257,65	1432,48	140
74	70 Vrångeboda 1:17		Kr. flinta	Övrig flinta			1	<5	23	13	4	6257,65	1432,48	140
75	70 Vrångeboda 1:17		Kr. flinta	Spån	Kort spånfragm.		1	<5	21	9	2	6257,65	1432,48	140
76	70 Vrångeboda 1:17		Sydsk. flinta	Spån	Kort spånfragm.		1	<5	11	9	3	6257,65	1432,48	140
77	70 Vrångeboda 1:17		Sydsk. flinta	Övrig flinta		Bränd	1	<5	29	22	5	6257,65	1432,48	140
78	70 Vrångeboda 1:17		Sydsk. flinta	Övrig flinta			1	<5	35	26	8	6257,65	1432,48	140
79	70 Vrångeboda 1:17		Sydsk. flinta	Övrig flinta			1	10	47	20	11	6257,65	1432,48	140
80	70 Vrångeboda 1:17		Sydsk. flinta	Övrig flinta		Rödpat.	1	5	22	17	12	6257,65	1432,48	140
81	70 Vrångeboda 1:17		Sydsk. flinta	Övrig flinta			1	<5	38	22	5	6257,65	1432,48	140
82	70 Vrångeboda 1:17		Sydsk. flinta	Övrig flinta			1	<5	25	19	6	6257,65	1432,48	140
83	70 Vrångeboda 1:17		Kr. flinta	Övrig flinta		Frostspr.	1	<5	20	15	3	6257,65	1432,48	140
84	70 Vrångeboda 1:17		Sydsk. flinta	Övrig flinta		Plogpat.	1	<5	20	15	5	6257,65	1432,48	140
85	70 Vrångeboda 1:17		Kr. flinta	Kärnfragment	Plattformsavsl.	Frostspr.	1	<5	15	24	7	6257,65	1432,48	140
86	70 Vrångeboda 1:17		Sydsk. flinta	Avslag			1	<5	19	20	4	6257,65	1432,48	140
87	70 Vrångeboda 1:17		Kr. flinta	Övrig flinta			1	<5	25	20	5	6257,65	1432,48	140
88	70 Vrångeboda 1:17		Sydsk. flinta	Övrig flinta		Frostspr.	1	<5	20	17	3	6257,65	1432,48	140
89	70 Vrångeboda 1:17		Kr. flinta	Övrig flinta			1	<5	13	12	4	6257,65	1432,48	140
90	70 Vrångeboda 1:17		Sydsk. flinta	Övrig flinta			1	<5	27	25	4	6257,65	1432,48	140
91	70 Vrångeboda 1:17		Sydsk. flinta	Övrig flinta			1	<5	14	12	5	6257,65	1432,48	140
92	70 Vrångeboda 1:17		Sydsk. flinta	Övrig flinta			1	<5	18	11	6	6257,65	1432,48	140
93	70 Vrångeboda 1:17		Kr. flinta	Övrig flinta			1	<5	23	16	4	6257,65	1432,48	140
94	70 Vrångeboda 1:17		Sydsk. flinta	Avslag		Rödpat.	1	<5	26	19	6	6257,65	1432,48	140
95	70 Vrångeboda 1:17		Sydsk. flinta	Övrig flinta			1	<5	19	13	4	6257,65	1432,48	140
96	70 Vrångeboda 1:17		Kr. flinta	Övrig flinta			1	<5	25	23	6	6257,65	1432,48	140
97	70 Vrångeboda 1:17		Sydsk. flinta	Övrig flinta		Rödp	1	<5	20	15	9	6257,65	1432,48	140
98	70 Vrångeboda 1:17		Sydsk. flinta	Övrig flinta		Frostspr.	1	<5	24	14	3	6257,65	1432,48	140
99	70 Vrångeboda 1:17		Sydsk. flinta	Övrig flinta			1	5	32	21	9	6257,65	1432,48	140
100	70 Vrångeboda 1:17		Kr. flinta	Övrig flinta			1	<5	27	19	4	6257,65	1432,48	140
101	70 Vrångeboda 1:17		Kr. flinta	Övrig flinta			1	<5	28	13	8	6257,65	1432,48	140
102	70 Vrångeboda 1:17		Kr. flinta	Övrig flinta			1	<5	17	10	8	6257,65	1432,48	140
103	70 Vrångeboda 1:17		Sydsk. flinta	Övrig flinta		Rödp.	1	<5	35	17	8	6257,65	1432,48	140
104	70 Vrångeboda 1:17		Kr. flinta	Övrig flinta		Plogpat.	1	<5	25	23	4	6257,65	1432,48	140
105	70 Vrångeboda 1:17		Sydsk. flinta	Övrig flinta			1	<5	19	10	4	6257,65	1432,48	140
106	70 Vrångeboda 1:17		Sydsk. flinta	Övrig flinta			1	<5	22	17	2	6257,65	1432,48	140
107	70 Vrångeboda 1:17		Sydsk. flinta	Övrig flinta			1	<5	15	14	3	6257,65	1432,48	140
108	70 Vrångeboda 1:17		Sydsk. flinta	Övrig flinta			1	<5	19	11	4	6257,65	1432,48	140
109	70 Vrångeboda 1:17		Sydsk. flinta	Övrig flinta			1	<5	20	16	10	6257,65	1432,48	140
110	70 Vrångeboda 1:17		Sydsk. flinta	Övrig flinta			1	<5	20	17	3	6257,65	1432,48	140
111	70 Vrångeboda 1:17		Sydsk. flinta	Spån		Fragment	1	<5	25	11	3	6257,65	1432,48	140
112	70 Vrångeboda 1:17		Kr. flinta	Övrig flinta			1	<5	21	10	7	6257,65	1432,48	140
113	70 Vrångeboda 1:17		Sydsk. flinta	Övrig flinta		Bränd	1	<5	18	15	4	6257,65	1432,48	140
114	70 Vrångeboda 1:17		Sydsk. flinta	Övrig flinta		Frostspr.	1	<5	24	20	7	6257,65	1432,48	140
115	70 Vrångeboda 1:17		Sydsk. flinta	Övrig flinta		Frostspr.	1	10	39	28	7	6257,65	1432,48	140
116	70 Vrångeboda 1:17		Sydsk. flinta	Övrig flinta		Frostspr.	1	<5	25	17	3	6257,65	1432,48	140
117	Almundsryd sn.		Sydsk. flinta	Flintyxa	Tunnackig	Eggfragm	1	60	42	72	19	6260,08	1431,78	140
118	Almundsryd sn.		Sydsk. flinta	Flintknuta		Slagen	1	140	78	44	45	6260,08	1431,78	140
119	73/74 Getnö/Vrigstad		Grönsten	Bergartsyxa	Stridsyxa	Fragment	1	635	170	72	40			
120	73/74 Getnö/Vrigstad		Grönsten	Bergartsyxa	Trindyxa	Hel	1	300	120	49	35			
121	24 Kuppersmåla	154	Sydsk. flinta	Flintyxa	Tunnackig	Hel	1	600	185	69	31	6258,75	1430,75	135
122	57 Hönshylte Storåker	483	Grönsten	Bergartsyxa	Skafthålsyxa	Hel	1	500	146	45	41	6262,15	1431,65	140
123	53 Skåramåla	424	Grönsten	Bergartsyxa	Skafthålsyxa	Fragment	1	500	185	40	41	6255,55	1430,70	125
124	24 Kuppersmåla	154	Grönsten	Bergartsyxa	Med smalsidor	Hel	1	500	129	69	36	6258,75	1430,75	135
125	57 Hönshylte Storåker	483	Granit	Knacksten		Hel	1	600	72	72	72	6262,15	1431,65	140
126	41-43 Vrångaböke	171-3	Sydsk. flinta	Spån	Bruksretusch	Hel	1	12	89	18	6			
127	Okänd		Sydsk. flinta	Spån	Kort Spånfragm	Retusch	1	10	42	25	5			
128	27 Idekulla bro	157	Sydsk. flinta	Spån			1	25	99	25	10			

BILAGA 7. FYNDTABELL EFTER STENÅLDERSPROJEKT RYD 1998

Nummer	Fyndlokalsnr: Fastighet, trakt	Raä nummer	Material	Sakord	Typ	Status	Antal	Vikt (gram)	Längd (mm)	Bredd (mm)	Tjocklek (,mm)	X-koordinat	Y-koordinat	Z-koordinat
129	27 Idekulla bro	157	Sydsk. flinta	Spån	Retusch	Hel	1	10	77	22	5			
130	41-43 Vrångaböke	171-3	Sydsk. flinta	Spån	Patinerad	Hel	1	30	84	34	9			
131	Okänd		Sydsk. flinta	Spån		Hel	1	22	83	29	8			
132	Okänd		Sydsk. flinta	Slipad yxa	Tunnackig	Nackfrag	1	17	46	38	7			
133	Okänd		Sydsk. flinta	Avslag			1	9	51	28	5			
134	Okänd		Sydsk. flinta	Skrapa	Rundskrapa	Hel	1	40	52	43	13			
135	4 Torstensmåla	476	Kr. flinta	Övrig flinta			1	37	66	46	18			
137	57 Hönshylte Storåker	483-4	Sydsk. flinta	Övrig flinta			1	76	61	53	17			
138	Okänd		Kr. flinta	Övrig flinta			1	135	89	51	32			
139	4Torstensmåla	476	Kr. flinta	Flintyxa	Skivyxa	Hel	1	50	73	33	20			
140	Okänd		Grönsten	Bergartsyxa	Limhamnsyxa	Hel	1	280	118	54	30			
141	Okänd		Grönsten	Bergartsyxa	Trindyxa	Hel	1	450	195	40	36			
142	31 Hemb.park 1:89		Grönsten	Bergartsyxa	Trindyxa	Nackfrag	1	220	91	40	37			
143	Okänd		Grönsten	Bergartsyxa	Trindyxa	Nackfrag	1	220	93	46	33			
144	57 Hönshylte Storåker	483-4	Sydsk. flinta	Tväreggad spets		Hel	1	<5	27	19	3			
145	57 Hönshylte Storåker	483-4	Sydsk. flinta	Spånkniv		Hel	1	<5	41	12	5			
146	57 Hönshylte Storåker	483-4	Sydsk. flinta	Spån	Kort Spånfragm		1	<5	15	22	5			
147	57 Hönshylte Storåker	483-4	Sydsk. flinta	Spån	Bruksretusch	Hel	1	5	55	15	5			
148	57 Hönshylte Storåker	483-4	Sydsk. flinta	Spån		Hel	1	6	53	19	4			
149	Hönshylte Storåker	483-4	Sydsk. flinta	Spån		Hel	1	<5	43	16	5			
150	57 Hönshylte Storåker	483-4	Sydsk. flinta	Spån	Kort Spånfragm	Bruksret	1	5	27	22	6			
151	Hönshylte Storåker	483-4	Kr. flinta	Övrig flinta			1	25	61	21	20			
152	Hönshylte Storåker	483-4	Sydsk. flinta	Övrig flinta		Bruksret	1	10						
153	Hönshylte Storåker	483-4	Sydsk. flinta	Övrig flinta			1	20	51	18	12			
154	57 Hönshylte Storåker	483-4	Sydsk. flinta	Övrig flinta			1	7						
155	57 Hönshylte Storåker	483-4	Sydsk. flinta	Övrig flinta			1	25						
156	57 Hönshylte Storåker	483-4	Kr. flinta	Avslag			1	10	40	21	8			
157	57 Hönshylte Storåker	483-4	Kr. flinta	Avslag			1	13	49	23	8			
158	57 Hönshylte Storåker	483-4	Sydsk. flinta	Övrig flinta			1	10	42	21	13			
159	57 Hönshylte Storåker	483-4	Kr. flinta	Övrig flinta			1	<5						
160	65 Hjortalid 1:34		Sydsk. flinta	Avslag			1	<5	9	11	5	6255,40	1427,35	140
161	39 Hönshylte 1:14	169	Sydsk. flinta	Tväreggad spets		Hel	1	<5	19	12	4	6262,80	1432,30	135

BILAGA 8. FYND KJELLMARK NÄMNER MEN INTE TAFFINDER

Fynden omnämns av Knut Kjellmark i Värends Fornminnen (1932-44) och är där knutna till inventarienummer. Vid en jämförelse med Jacqueline Taffinders (1982) listor över fyndplatser och de inventarienummer som finns med, saknas nedanstående artefakter. Uppenbarligen har Taffinder inte haft tillgång till allt material vid sin undersökning.

SM 3381	Trindyxa	Funnen vid grävning vid Åsnens strand vid Ekronsdal nära Hönshylte.
SM 3382	Trindyxa	Funnen vid grävning vid Åsnens strand vid Ekronsdal nära Hönshylte.
SM 3383	Trindyxa	Funnen vid grävning vid Åsnens strand vid Ekronsdal nära Hönshylte.
SM 3875	Trindyxa	Funnen vid Inlockahult.
SM 3909	Knacksten	Funnen vid Rydslund.
L1255	Slagen flintyxa	Funnen vid Toftåsa vid grävningarna, då Karlshamnsbanan anlades.
L1260	Spån	Funnen vid Toftåsa under arbete med Karlshamnsbanan.
SM 4219	Trindyxa	Funnen vid Hönshylte
SM 4220	Trindyxa	Funnen vid Hönshylte
SM 4723	Trindyxa	Funnen i Ryds stationssamhälle.
SM 4724	Trindyxa	Funnen vid Kupersjö nära Bjällermåla.
SM 4749	Tunnackig, fyrsidigt slipad yxa	Funnen i åker vid västra sidan om Idekulla bro.
L 1115	Stenyxa med skafthål av vanlig typ	Funnen vid Hönshylte skans vid arbetena med Karlshamnsbanan.
SM 1576	Benknotformad slipsten	Funnen vid Kompersmåla.
SM 700	Benknotformad slipsten	Funnen vid Hönshylte.
SM 3891	Smal, håleggad, yxa av flinta	Funnen vid Blidingsholm, i mosse.
L 1261	Dolk av flinta	Funnen vid Toftåsa.
L 1262	Såg av flinta	Funnen vid Toftåsa.
SM 3895	Stenyxa med skafthål	Funnen vid Ryd.
SM 1092	Stenyxa med skafthål	Funnen i Toftåsa backe år 1844.
SM 1093	Stenyxa med skafthål av vanlig typ	Funnen i Almundsryd år 1870.
SM 4124-28	Okänd	Okänd
SHM 17343	Tjocknackig, håleggad flintyxa	Funnen i Almundsryds socken.
SHM 15611	Stenyxa med skafthål av vanlig typ	Funnen i ett grustag i socknen.
SHM 13684	Dubbeleggad stenyxa med skafthål	Funnen i åker i socknen.
SHM 4795:10	Slipad, grunt håleggad yxa av flinta	Funnen vid ett soldattorp, troligen Trestenshult.
SHM 18228	Slipsten av gulgrå kvartsit	Funnen i mosse vid Bjällerhult.
SHM 14280	Spetsnackad stenyxa	Funnen i åker strax under jordytan vid Björkebråten.
SHM 4795:11	Trindyxa	Funnen på Blidingsholms ägor.
SHM 18228	Kniv av flintspån	Funnen på stranden av Mörrumsån vid Fridafors.
SHM 15856:23	Fyrsidig, rektangulär sten	Funnen vid Fridafors på 1890-talet.
SHM 14280	Tjocknackig, håleggad flintyxa	Funnen i åker vid Granö.
SHM 14280	Förarbete till tresidig pilspets el. borr	Funnen i åker vid Granö.
SHM 18228	Tjocknackig, håleggad yxa av flinta	Funnen i åker vid Inlockahult
SHM 18228	Rak skrapa av lång flintspån	Funnen vid Kupersmålasjön.
SHM 14280	Utbuktad spånskrapa	Funnen vid Kupersmåla
SHM 19413	Boplatsfynd	Från Hönshylte skans.
SHM 15856:20	Trindyxa	Funnen i Ryn år 1915.
SHM 15856:21	Trindyxa, fragment	Funnen i Ryd år 1915.
SHM 4795:12	Tjocknackig, fyrsidig, smal rätmejsel	Funnen i Skåramåla.
SHM 9825:17	Tjocknackig flintyxa	Funnen i en sandgrop vid Toftåsa.
SHM 9825:18	Liten, smal, rätmejsel	Funnen i en sandgrop vid Toftåsa.
SHM 14364	Spjutspets av flinta.	Funnen vid den numera borttagna Hällkistan vid Vrigstad.
SHM 14364	Boplatsfynd	Funnen vid den numera borttagna Hällkistan vid Vrigstad.

BILAGA 9. CULLBERG OCH TAFFFINDER, FYNDJÄMFÖRELSE

Det har vid en jämförelse mellan Carl Cullberg och Jacqueline Taffinder visat sig att de inte alltid nämner samma fyndnummer på boplatserna. Cullberg har endast gått igenom fynd på Smålands museum, varför fynd förvaras på Statens Historiska Museum, inte redovisas här. Vi har i mesta möjliga mån försökt att pussla samman Cullbergs och Taffinders fyndnummer, då de teoretiskt borde överensstämma. Det är ju samma material som har studerats. Vi kommer här att knyta ihop Cullbergs och Taffinders fyndplatser så som vi kommit fram till att de hör ihop. Vid de tillfällen vi inte kunnat koppla samman dem, presenteras de var för sig.

Cullberg	Nummer	Taffinder	Nummer	Anteckningar
Granö	M 6480-94 M 6496-99	Granö		
		Kupersgöla	SM 4725	Cullberg har ingen boplats med detta nummer
Idekulla	M 4201	Idekulla		
	M 4202-03			Nr 4202 har Cullberg under både Idekulla och Idekulla bro.
Idekulla Bro	M 6558			Nr 6558 har Cullberg under både Idekulla och Idekulla bro.
	M 6636			
	M 6718			Cullberg har denna under Idekulla, Taffinder under Hönshylte.
			SM 6603	
			SM 6308	
			SM 6532	
			SM 6714	
			SM 6732-33	
Ekornsdal	M 19173	Hönshylte		
Ekarnsnäs	M 6687			
	M 6689			
	M 6683			Taffinder har placerat detta inventarienummer under Ryd.
Hönshylte	M 6626			
	M 18422			
			SM 18467	
			SM 18524-25	
			SM 4614	
			SM 4093	
			SM 18425	
			SM 18429	
			L 1113	
			SM 18476	
			SM 6571	
			SM 3880	
Ryd				
Vrångaböke	M 18566	Vrångaböke		
		Brotorpet	SM 6551-53	Dessa nummer har Taffinder även under Brorsmåla.
Ryd, Brotorpet	M 18430			
	M18485-91			
	M 6669			
	M 4393			
Mörrumsån	SM 4203			
Ryd	Sm 18435	Ryd		
	SM 18469-70			
	SM 18546			
	SM 19193			
	SM 6311			
			SM 18422	
			SM 18581	
			SM 6302	
Ryd, Södra boplatsen	SM 18546	Southern settle-mentsite, Ryd		
Obekant plats		Almundsryd	SM 18609	
			SM 19195	
			SM 6683	

BILAGA 10. KLASSIFICERINGSSCHEMA ANDERSSON mfl 1978

SKIVYXA

SKIVMEJSEL

KÄRNYXA

SLIPAD YXA - MEJSEL
A. Spetsnackig
B. Spetsnackig, förarbete
C. Tunnackig
D. Tunnackig, förarbete
E. Tjocknackig
F. Tjocknackig, förarbete
G. Håleggad
H. Håleggad, förarbete
I. Tunnbladig
J. Tunnbladig, förarbete
K. Yxa med utsvängd egg
L. Yxa med utsvängd egg, förarbete
M. Yxa av obestämbar typ
N. Yxa av obestämbar typ, förarbete
O. Mejsel
P. Mejsel, förarbete
Q. Fragment av slipad yxa/mejsel
R. Avslag av slipad yxa/mejsel

MIKROLIT
A. Lancett
B. Segment
C. Trekant
D. Trapets
E. Rektangel
F. Rombisk
G. Övrig mikrolit

HULLINGSPETS

ENEGGAD SPETS

TVÄREGGAD SPETS

TÅNGESPETS

SPÅNPILSPETS MED TÅNGE
A. Becker typ A
B. Becker typ B
C. Becker typ C
D. Becker typ D

FLATHUGGEN SPETS
A. Med tånge
B. Utan tånge

BORRSPETS

ÖVRIG RETUSCHERAD SPETS

DOLK
A. Lomborg typ I
B. Lomborg typ II
C. Lomborg typ III
D. Lomborg typ IV
E. Lomborg typ V
F. Lomborg typ VI
G. Obestämbar typ

SKÄRA

FLATHUGGET REDSKAP AV OBESTÄMBAR TYP

ELDSLAGNINGSSTEN

SPÅNSKRAPA
A. Enkel
B. Dubbel

RUNDSKRAPA

AVSLAGSSKRAPA
A. Enkel
B. Dubbel

SKEDSKRAPA

KNIV

STICKEL

SPÅN MED INHAK

AVSLAG MED INHAK

SPÅN MED RETUSCH

MIKROSPÅN MED RETUSCH

AVSLAG MED RETUSCH

KÄRNBORR

STYCKE MED TILLHUGGNING

KOMBINERAT REDSKAP

KNACKSTEN

ÖVRIGT REDSKAP

PLATTFORMSKÄRNA
A. Konisk kärna med en plattform
B. Handtagskärna med en plattform
C. Övrig kärna med en plattform
D. Ensidig kärna med två motstående plattformar
E. Cylindrisk kärna med två motstående plattformar
F. Övrig kärna med två eller flera plattformar

BIPOLÄR KÄRNA

ÖVRIG KÄRNA

KÄRNFRAGMENT
A. Plattformsavslag
B. Sidofragment
C. Ryggspån

MIKROSPÅNKÄRNA
A. Konisk mikrospånkärna med en plattform
B. Handtagskärna med en plattform
C. Övrig mikrospånkärna med en plattform
D. Cylindrisk mikrospånkärna med två plattformar
E. Övrig mikrospånkärna med två plattformar
F. Fragment av mikrospånkärna

MIKROSTICKEL

SPÅN

KORT SPÅNFRAGMENT

MIKROSPÅN

AVSLAG

SPLITTER

ÖVRIG FLINTA