

UV RAPPORT 2011:69  
KULTURHISTORISKT PLANERINGSUNDERLAG

## Arkeologisk inventering Sydvästlänken

**Delsträckan  
Barkeryd–Hurva  
Kronobergs län**

Dörarp, Berga, Ljungby, Kånna, Hamneda, Traryd, Markaryd socknar  
Ljungby och Markaryd kommuner

Dnr 424-781-2009

Clas Ternström



UV RAPPORT 2011:69  
KULTURHISTORISKT PLANERINGSUNDERLAG

# Arkeologisk inventering Sydvästlänken

**Delsträckan**  
**Barkeryd–Hurva**  
**Kronobergs län**

Dörarp, Berga, Ljungby, Kånna, Hamneda, Traryd, Markaryd socknar  
Ljungby och Markaryd kommuner

Dnr 424-781-2009

Clas Ternström

Riksantikvarieämbetet  
Arkeologiska uppdragsverksamheten (UV Öst)  
Roxengatan 7  
582 73 Linköping  
Tel 010-480 81 40  
Fax 010-480 81 73

e-post uvost@raa.se  
e-post fornamn.efternamn@raa.se  
www.arkeologiuv.se

## Innehåll

Bakgrund	5
Genomförande	5
Resultat, antikvarisk process och förslag till åtgärder	5
Begrepp och termer	6
Fast fornlämning	6
Övrig kulturhistorisk lämning	6
Bevakningsobjekt	6
Utredningsobjekt	6
Referenser	6
Övriga referenser	6
Administrativa uppgifter	6

Bilaga 1. Tabell 1, nyfynd 7  
(redovisas i nummerordning, sockenvis i bokstavsordning)

Bilaga 2. Tabell 2, tidigare registrerat i FMIS 11  
(redovisas i nummerordning, sockenvis i bokstavsordning)

Bilaga 3. Kartor 13  
(arbetsområdet och inventeringsresultatet på fastighetskarta  
i skala 1:10 000, arbetet redovisas från norr till söder)



## Kulturhistoriskt planeringsunderlag

### Arkeologisk inventering, Sydvästlänken Delsträckan Barkeryd–Hurva, Kronobergs län

#### Bakgrund

Riksantikvarieämbetet, Arkeologiska uppdragsverksamheten, UV har på uppdrag av Svenska Kraftnät inventerat sträckan för en planerad utbyggnad av kraftledning mellan Hallsberg i Örebro län och Hörby i Skåne län. Kraftledningen ingår i ett större infrastrukturprojekt, Sydvästlänken, som syftar till att stärka det svenska stamnätet för eldistribution. Sydvästlänken är indelad i tre delsträckor: Hallsberg–Östansjö-Barkeryd, Barkeryd-Hurva och Hurva-norska gränsen. Skåne län berörs endast av delsträckan Barkeryd-Hurva, vilken behandlas i denna rapport. Sträckan Barkeryd-norska gränsen är i ett tidigt skede av framtagandet av utbyggnadsförslag och miljökonsekvensbeskrivning (MKB). Sträckan Barkeryd-Hurva omfattar en likströmsförbindelse dels som luftledning och dels som markkabel.

Inventeringen har för UVs del varit en del av arbetet med framtagande av miljökonsekvensbeskrivning (MKB) som genomförts inom projektet Sydvästlänken. Vid MKB-arbetet har en grundläggande analys av kulturvärden och påverkan och konsekvenser för dessa gjorts. Detta material finns presenterat i MKB-dokumentet för aktuell delsträcka (Svenska Kraftnät 2010).

Inventeringens syfte var att på ett tidigt stadium lokalisera och beskriva lagskyddade fornlämningar och övriga kulturhistoriska lämningar och markera dessa på karta för att på ett tidigt stadium kunna justera ombyggnaden för att minimera påverkan på dessa. Dessutom skulle man vid inventeringen avgränsa områden som bedömdes kunna innehålla lagskyddade lämningar utan synlig markering ovan mark, så kallade utredningsobjekt. I samtliga av ovan nämnda fall gavs förslag på eventuella åtgärder att vidta om en konflikt skulle uppstå.

Målsättningen med inventeringen har inte varit att motsvara en särskild arkeologisk utredning, etapp 1 enligt Lag (SFS 1988:950) om kulturminnen m m (KML), men ska kunna utgöra en sådan efter det att länsstyrelsen avgjort vilka kompletteringar som krävs för att utgöra ett fullgott underlag.

#### Genomförande

Arbetet genomfördes i tre steg. Inledningsvis gjordes en genomgång av fornminnesregister och arkiv. Vid detta moment studerades även visst historiskt kartmaterial, företrädesvis Häradskartan. Därefter gjordes en inventering av hela sträckan, ca 78 km, genom terrängrekognoscering. Arbetsområdet utgjordes av en ca 50 m bred korridor med den planerade ledningen som mittlinje. Arbetsområdets bredd varierade något beroende på terräng, topografi, bebyggelse med mera.

Sträckan genom Kronobergs län utgörs uteslutande av jordkabel och följer till största delen väg E4:a. Under arbetets gång fördes en dialog med uppdragsgivaren för att direkt justera linjen vid förekomst av hinder. I rapporten redovisas den inventerade sträckan, nu aktuell sträcka samt förslag till sträcka på vissa delar. Inventeringen av de nyttillkomna sträckorna kommer att kompletteras under år 2011.

Arbetet som helhet delades upp på personal från flera kontor så att UV Mitt inventerade den norra delen i Örebro län, UV Öst inventerade den södra delen i Örebro län och hela Östergötlands län, UV Öst tillsammans med Knaton landskapsarkeologi inventerade Jönköpings län och UV Syd inventerade Kronobergs län och Skåne län. Avslutningsvis sammanställdes inventeringsmaterialet i rapportform. Dokumentation av lämningar genomfördes med GPS, digital fotografering och upprättande av kortfattade beskrivningar.

För att snabbt få fram ett planeringsunderlag mättes påträffade lämningar och objekt företrädesvis in som punktobjekt. Resultaten förvaras i Riksantikvarieämbetets digitala dokumentationssystem Intrasis.

Denna rapport kan användas som underlag till länsstyrelsen vid en kommande ansökan om tillstånd till exploatering. Det är länsstyrelsen som fattar beslut i ärendet, och avgör vilka fortsatta arkeologiska åtgärder som kan komma att krävas.

I arbetet har använts befintligt material så som databaser, kartmaterial och litteratur som har sammanställs och analyseras. Resultatet av denna analys används som bakgrund

vid inventering i fält. Dessa båda moment avser att få ett underlag för att bedöma ett områdes historia och kulturhistoriska potential.

#### Resultat, antikvarisk process och förslag till åtgärder

Kronobergs län består av de södra, sydvästra och centrala delarna av småland. Historiskt motsvaras det av det gamla folklandet Varend i öster och den södra hälften av Finnveden i väster. Kronoberg utgörs i huvudsak av en höjdslett med relativt små höjdskillnader. Länet domineras av skog med ett stort antal sjöar och vattendrag. Bland de större sjöarna kan nämnas Bolmen, Helgasjön och Åsnen och bland vattendragen finns bland annat Lagan, Helgeå och Mörumsån.

I Kronobergs län finns två områden med särskilda koncentrationer av fornlämningar. Det ena är i Växjötrakten vid sjöarna Helgasjön och Åsnen. Det andra är i Ljungbytrakten vid sjön Bolmen och norra delen Lagan. Gränstrakterna mot länen i öster, söder och väster är påtagligt fattiga på fornlämningar. Den övervägande majoriteten av fasta fornlämningar utgörs av gravar och det stora flertalet av dessa ligger i gravfält från järnålder.

Kronobergs län hyser även en stor mängd småindustriella lämningar. Dessa består framför allt av lämningar efter lågteknisk järnframställning, tjärframställningsplatser och kolningsanläggningar. En fornlämningstyp som ökat kraftigt under den senaste 15-årsperioden är fossil åkermark i form av röjningsröseområden. Dessa områden kan vara mycket ytomfattande och dateringsmässigt sträcker de sig från bronsålder fram till historisk tid.

Vid inventeringsarbetet påträffades och registrerades 124 lämningar och utredningsobjekt. Av dessa har 18 bedömts utgöra fast fornlämning. Övriga nyfynd består av bevakningsobjekt, övrig kulturhistorisk lämning och utredningsobjekt. Lämningarnas och objektens läge redovisas på fastighetskarta i skala 1:10 000, samt med beskrivningar i tabell 1. Värt att klargöra är den stora mängden hägnader (stenmurar). Det har varit en önskan från Svenska Kraftnät att stenmurar ska

dokumenteras med anledning av biotopskydd. Murarna är inte med säkerhet avgränsade vad gäller längd och utbredning, då de ofta är väldigt omfattande och sträcker sig utanför arbetsområdet. Resultatet kommer att förändras efter det att den kompletterande inventeringen genomförts.

På samma karta redovisas de 82 lämningar inom arbetsområdet för aktuell sträckning som finns registrerade i FMIS (Riksantikvarieämbetets Fornminnesinformations-system) sedan tidigare, samt även lämningar i anslutning till arbetsområdet. Lämningarna från FMIS belägna inom arbetsområdet beskrivs med lämningstyp, eventuellt egenskapsvärde och status i tabell 2.

Av de lämningar som framkommit vid inventeringen utgör ett flertal fast fornlämning. Dessa är skyddade enligt Lag (1988:950) om kulturminnen m m (KML). Till fornlämningen hör även ett fornlämningsområde med samma lagskydd som fornlämningen och som är till för att man ska kunna uppfatta och förstå fornlämningen i dess miljö. Lämningar som inte är fast fornlämning besitter även de ett stort kulturhistoriskt värde och kan falla under andra lagskydd. Även här bör samråd ske med berörd länsstyrelse innan eventuell exploatering.

Den som planerar ett arbete som berör en fornlämning eller ett fornlämningsområde ska ansöka om tillstånd hos berörd länsstyrelse. Ansökan ska innehålla uppgifter om vad arbetet omfattar och hur det påverkar fornlämningen, vem som är markägare samt tydliga kartor som visar vilket markområde som kommer att tas i anspråk. Ansökan ska göras när de arkeologiska förhållandena är klarlagda och det saknas lokaliseringalternativ som undviker att fornlämningen berörs. Om ansökan innebär att fornlämningen, eller delar av den, måste tas bort kommer länsstyrelsen att skicka ett förfrågningsunderlag till en eller flera institutioner som utför arkeologiska undersökningar för upprättande av undersökningsplan och kostnadsberäkning. När detta inkommit fattar länsstyrelsen beslut om eventuellt borttagande av fornlämningen, vem som ska utföra den arkeologiska undersökningen och kostnaden för den.

Länsstyrelsens beslut kan överklagas, varför undersökningen inte kan påbörjas innan beslutet vunnit laga kraft. De åtgärder som föreslås för respektive lämning gäller *under förutsättning att det uppstår en konflikt* med arbetsföretaget. Utgångspunkten är alltid att undvika att lämningar påverkas genom andra skyddsåtgärder, så som till exempel anpassning av körvägar och upplagsplatser och platsanvisning av arkeolog i fält vid projekterings- och byggskedet.

Den status som lämningarna har är rekommendationer från inventeraren. Den slutgiltiga statusen fastställs av respektive länsstyrelse, vanligtvis i samband med en prövning enligt KML.

Ansökan om tillstånd enligt KML ställs till länsstyrelsen i respektive län, vilka beslutar i ärendet.

## Begrepp och termer

### Fast fornlämning

Fasta fornlämningar skyddas enligt Lag (SFS 1988:950) om kulturminnen m m. Under förutsättning att exploatering får ske här föreslås *arkeologisk förundersökning* för de fasta fornlämningarna. Syftet med en arkeologisk förundersökning är att fastställa fornlämningens art, karaktär, ålder och utbredning. Till en fast fornlämning hör ett så kallat *fornlämningsområde*, vilket är ett område runt själva lämningen på land eller på botten som behövs för att ge ett tillräckligt utrymme med hänsyn till dess art och betydelse. Fornlämningsområdets storlek varierar från fall till fall och bestäms av länsstyrelsen.

### Övrig kulturhistorisk lämning

Denna typ av till exempel stenmurar och yngre bebyggelse-lämningar, har också ett stort kulturhistoriskt värde. Övriga kulturhistoriska lämningar faller inte under lag som ovan, men kan rymmas inom andra lagrum, som exempelvis Miljöbalken, Plan- och bygglagen eller Skogsvårdslagen. Åtgärdsförslaget blir ofta annan skyddsåtgärd.

### Bevakningsobjekt

Bevakningsobjekt är lämningar vars status vid inventerings- eller utredningstillfället inte har kunnat fastställas. Vid dessa bör man gå vidare med en särskild utredning, eventuellt med sökschaktsgrävning eller fördjupade kart- och arkivstudier, för att fastställa om det rör sig om en fast fornlämning. Det kan även röra sig om en fast fornlämning som blivit utsatt för påverkan så att det krävs en utredning för att se om någonting finns bevarat som motiverar lagskydd.

### Utredningsobjekt

Dessa är områden, inte lämningar, som på grund av sin topografi och fornlämningsmiljö kan förväntas innehålla dold fornlämning. Åtgärden här föreslås bli *särskild utredning*. Syftet med denna är att till exempel genom sökschaktsgrävning fastställa om lagskyddad fornlämning är belägen under mark.

Linköping i maj 2011

Clas Ternström

### Referenser

Svenska Kraftnät, 2010. Miljökonsekvensbeskrivning Syd-västlänken. Ny likströmsförbindelse Barkeryd-Hurva med spänning upp till 400 kV. Samt ny sambyggd 130 kV regionnätledning (växelström) Barkeryd-Nässjö. April 2010.

### Övriga referenser

<http://www.fmis.raa.se>

<http://www.gis.lst.se/lstgis>

<http://www.lantmateriet.se>

<http://www.raa.se>

<http://www.svo.se>

<http://www.lansstyrelsen.se/kronoberg>

Respektive kommuns hemsida

### Administrativa uppgifter

*Län:* Kronoberg

*Landskap:* Småland

*Kommuner:* Ljungby och Markaryd.

*Socknar:* Dörarp, Berga, Ljungby, Kånna, Hamneda, Traryd, Markaryd

*Berörda indexrutor:* 62E 5b NV, 62E 5b NO, 62E 5b SV, 62E 5b SO, 62E 6b SO, 62E 6b NO, 62E 6c NV, 62E 7c SV, 62E 7c NV, 62E 7c NO, 62E 8d NV, 62E 8c NO, 62E 8c SO, 62E 9d NV, 62E 9d SV, 63E 1e NV, 63E 0d SV, 63E 0d SO, 63E 0d NO, 63E 1d SO, 63E 1e SV, 63E 2e SV

*Koordinatsystem:* Sweref 99TM

*Höjdsystem:* –

*Riksantikvarieämbetet dnr:* 424-781-2009

*Projektnummer:* 11468

*Intrasisprojekt:* O2009:126

*Rapportnummer:* 2011:69

*Ansvarig arkeolog:* Clas Ternström, UV

*Personal:* Nathalie Becker, Kennet Stark och Thomas Andersson

*Beställare:* Svenska Kraftnät, Jan Halvarsson

*Kostnadsansvarig:* Som ovan

*Undersökningstid:* 2009–2010

*Undersökningsområde:* Ca 78 km

(exklusive förändringar i sträckning)

*Dokumentationshandlingar:* Arbetsmaterialet förvaras på RAÄ, UV Öst

*Fynd:* Ej tillvaratagna

Bilaga 1. Tabell 1, nyfynd (redovisas i nummerordning, sockenvis i bokstavsordning)

Id	Lämningstyp	Status	Åtgärd	Län	Landskap	Kommun	Socken	Terräng	Beskrivning	Signatur	Enhet	Karta
23022	Utredningsobjekt	Utredningsobjekt	Särskild utredning	Kronoberg	Småland	Ljungby	Dörarp	Delvis äng, delvis skogsdunge	Topografiskt lämpligt boplatsläge. Flackt läge invid ån, ca 50 m i diam. Delvis äng, delvis skogsdunge.	Thomas Andersson	UV Syd	2
23023	Hägnad	Övrig kulturhistorisk lämning	Annan skyddsåtgärd	Kronoberg	Småland	Ljungby	Dörarp	Hagmark	Stenmur, stengårdsgård avgränsar hage med stora rösen. Kan komma att beröras av ledningsdragningen.	Thomas Andersson	UV Syd	2
23024	Fossil åker	Fast forn lämning	Arkeologisk förundersökning	Kronoberg	Småland	Ljungby	Dörarp	Skogsmark	Röjningsröseomr med stora rösen som kommer att beröras av linjen. Tät skog.	Thomas Andersson	UV Syd	3
23025	Hägnad	Övrig kulturhistorisk lämning	Annan skyddsåtgärd	Kronoberg	Småland	Ljungby	Dörarp	Skogsmark	Stenmur, stengårdsgård, 0,7–1m h och 1–1,5 m br.	Thomas Andersson	UV Syd	3
38109	Område med fossil åkermark	Bevakningsobjekt	Särskild utredning	Jönköping	Småland	Ljungby	Dörarp	–	Område med fossil åkermark, ca 140x60 (N-S). Ett 10-tal stentippar. Ett antal stenmurar/röstensvallar.	Clas Ternström	UV Öst	2
23030	Röse	Bevakningsobjekt	Särskild utredning	Kronoberg	Småland	Ljungby	Hamneda	Mindre höjd med blandad skog	Ensamliggande röse(?) på svag förhöjning. Ett tiotal synliga stenar, 0,1–0,3 m st.	Thomas Andersson	UV Syd	13
23031	Övrigt	Övrig kulturhistorisk lämning	Ingen åtgärd	Kronoberg	Småland	Ljungby	Hamneda	Öppen äldre tomtmark	Vall av uppkastad jord med vällen S om. Avgränsar hustomt med kvarstående flaggstångstativ. Huset helt avlägsnat.	Thomas Andersson	UV Syd	13
23032	Utredningsobjekt	Utredningsobjekt	Särskild utredning	Kronoberg	Småland	Ljungby	Hamneda	Höjdrygg, helt fri från block	Topografiskt lämpligt boplatsläge. Höjdrygg, helt fri från block, 200–300 m br.	Thomas Andersson	UV Syd	13
23033	Hägnad	Övrig kulturhistorisk lämning	Annan skyddsåtgärd	Kronoberg	Småland	Ljungby	Hamneda	Östsluttning i skogsmark	Stenmur, ca 0,5 m h och 0,6 m br.	Thomas Andersson	UV Syd	13
23035	Hägnad	Övrig kulturhistorisk lämning	Annan skyddsåtgärd	Kronoberg	Småland	Ljungby	Hamneda	Gles lövskog	Stenmur, 0,5m h och 0,7–1m br. Delvis utrasad.	Thomas Andersson	UV Syd	13
23036	Hägnad	Övrig kulturhistorisk lämning	Annan skyddsåtgärd	Kronoberg	Småland	Ljungby	Hamneda	Skogsmark, granskog	Stenmur, 1 m h och 1–1,5m br. Utrasad.	Thomas Andersson	UV Syd	13
23037	Fossil åker	Fast forn lämning	Arkeologisk förundersökning	Kronoberg	Småland	Ljungby	Hamneda	Grustäkt i backe	Grustäkt i backe med rösen i botten som utgörs av bortsorterad sten. Förvillande lika odlingsrösen. Backen utgör fornåker med "skogsplöjningsskadade" röden. Inga synliga i linjen.	Thomas Andersson	UV Syd	13
23038	Hägnad	Övrig kulturhistorisk lämning	Annan skyddsåtgärd	Kronoberg	Småland	Ljungby	Hamneda	Höjdläge i granskog	Stenmur, 0,7 m h och ca 0,5 m br. Välbevarad.	Thomas Andersson	UV Syd	13
23040	Hägnad	Övrig kulturhistorisk lämning	Annan skyddsåtgärd	Kronoberg	Småland	Ljungby	Hamneda	Höjd i tät granskog	Stenmur, utrasad, 0,7 m h och 0,5 m br.	Thomas Andersson	UV Syd	14
23041	Fossil åker	Fast forn lämning	Arkeologisk förundersökning	Kronoberg	Småland	Ljungby	Hamneda	Moränkulle med högstammig gran	Röjningsröseom, best av en moränkulle med rösen. Några berörs av linjen.	Thomas Andersson	UV Syd	15
23042	Hägnad	Övrig kulturhistorisk lämning	Annan skyddsåtgärd	Kronoberg	Småland	Ljungby	Hamneda	Västsluttning i granskog	Stenmur, 0,7 m h och 0,7 m br.	Thomas Andersson	UV Syd	15
23043	Utredningsobjekt	Utredningsobjekt	Särskild utredning	Kronoberg	Småland	Ljungby	Hamneda	Sadelläge, strandnära i granskog	Lagans N strand. Fint sadelläge med sikt över ån. Terrängen stiger mot N och en "bra sträcka norrut" måste kollas. Foto DSC_0977-78. Även på södra stranden bör orörda ytor kontrolleras.	Thomas Andersson	UV Syd	15
23505	Hägnad	Övrig kulturhistorisk lämning	Annan skyddsåtgärd	Kronoberg	Småland	Ljungby	Hamneda	Flack äng och skogsmark	Stenmur, ca 1 m br och 0,5 m h, uppbyggd av stora stenar. Löper parallellt med ledningslinjen.	Thomas Andersson	UV Syd	11
23506	Hägnad	Övrig kulturhistorisk lämning	Annan skyddsåtgärd	Kronoberg	Småland	Ljungby	Hamneda	Tät skog	Stenmur, vällagd, ca en m h. I rät vinkel mot E4:an.	Thomas Andersson	UV Syd	11
24035	Hägnad	Övrig kulturhistorisk lämning	Annan skyddsåtgärd	Kronoberg	Småland	Ljungby	Hamneda	Lövskog	Stenmur, enkelmur, 0,4 m h.	Kennet Stark	UV Syd	13
24036	Hägnad	Övrig kulturhistorisk lämning	Annan skyddsåtgärd	Kronoberg	Småland	Ljungby	Hamneda	Hagmark	Stenmur, enkelmur, 0,4 m h.	Kennet Stark	UV Syd	13
24037	Hägnad	Övrig kulturhistorisk lämning	Annan skyddsåtgärd	Kronoberg	Småland	Ljungby	Hamneda	Hagmark	Stenmur, enkelmur, 0,5 m h.	Kennet Stark	UV Syd	13
24038	Utredningsobjekt	Utredningsobjekt	Särskild utredning	Kronoberg	Småland	Ljungby	Hamneda	Flack höjd i halvöppen hagmark	Topografiskt lämpligt boplatsläge på S-sluttning mot Lagandalen.	Kennet Stark	UV Syd	13
24039	Hägnad	Övrig kulturhistorisk lämning	Annan skyddsåtgärd	Kronoberg	Småland	Ljungby	Hamneda	Halvöppen hagmark	Stenmur, enkelmur, 0,4 m h.	Kennet Stark	UV Syd	13
24040	Utredningsobjekt	Utredningsobjekt	Särskild utredning	Kronoberg	Småland	Ljungby	Hamneda	Åkermark i strandsluttning	Topografiskt lämpligt boplatsläge på strandbrink.	Kennet Stark	UV Syd	13
24041	Utredningsobjekt	Utredningsobjekt	Särskild utredning	Kronoberg	Småland	Ljungby	Hamneda	Åkermark i strandsluttning	Topografiskt lämpligt boplatsläge på strandbrink.	Kennet Stark	UV Syd	13
24042	Utredningsobjekt	Utredningsobjekt	Särskild utredning	Kronoberg	Småland	Ljungby	Hamneda	Flack åkermark	Topografiskt lämpligt boplatsläge omlutet av ån Lagan.	Kennet Stark	UV Syd	13
24043	Utredningsobjekt	Utredningsobjekt	Särskild utredning	Kronoberg	Småland	Ljungby	Hamneda	Flack åkermark	Topografiskt lämpligt boplatsläge.	Kennet Stark	UV Syd	14

Id	Lämningstyp	Status	Åtgärd	Län	Landskap	Kommun	Socken	Terräng	Beskrivning	Signatur	Enhet	Karta
24044	Utredningsobjekt	Utredningsobjekt	Särskild utredning	Kronoberg	Småland	Ljungby	Hamneda	Moränkulle omgiven av åkermark	Topografiskt lämpligt boplatsläge invid moränkulle i flackt sedimentområde.	Kennet Stark	UV Syd	14
24045	Stensättning	Fast forn lämning	Arkeologisk förundersökning	Kronoberg	Småland	Ljungby	Hamneda	Halvöppen betesmark	Backe i hagmark med rösen och stensättning. Möjligen gravfält.	Kennet Stark	UV Syd	14
24505	Lägenhetsbebyggelse	Övrig kulturhistorisk lämning	Annan skyddsåtgärd	Kronoberg	Småland	Ljungby	Hamneda	Ö-sluttning i öppen moränmark	Brunn och syrenberså. Registrerade hägnadsvallar strax intill.	Kennet Stark	UV Syd	12
24506	Röjningsröse	Övrig kulturhistorisk lämning	Ingen åtgärd	Kronoberg	Småland	Ljungby	Hamneda	Morähöjd i granskog	Röjningsröse, flackt övertorvat.	Kennet Stark	UV Syd	12
24507	Röjningsröse	Övrig kulturhistorisk lämning	Ingen åtgärd	Kronoberg	Småland	Ljungby	Hamneda	Morähöjd i granskog	Röjningsröse, flackt övertorvat.	Kennet Stark	UV Syd	12
23044	Lägenhetsbebyggelse	Övrig kulturhistorisk lämning	Annan skyddsåtgärd	Kronoberg	Småland	Markaryd	Hinneryd	Tät granskog	Torplämning bestående av minst två grunder strax utanför linjen. Tät granskog.	Thomas Andersson	UV Syd	15
23045	Hägnad	Övrig kulturhistorisk lämning	Annan skyddsåtgärd	Kronoberg	Småland	Markaryd	Hinneryd	Tät granskog	Stenmur, hög och vällagd. Gränsar mot torp.	Thomas Andersson	UV Syd	15
23046	Fossil åker	Fast forn lämning	Arkeologisk förundersökning	Kronoberg	Småland	Markaryd	Hinneryd	Granskog	Röjningsröseomr, beläget V om linjen.	Thomas Andersson	UV Syd	15
23047	Fossil åker	Fast forn lämning	Arkeologisk förundersökning	Kronoberg	Småland	Markaryd	Hinneryd	Granskog	Röjningsröseomr, best av ett stort område med rösen.	Thomas Andersson	UV Syd	15
23048	Hägnad	Övrig kulturhistorisk lämning	Annan skyddsåtgärd	Kronoberg	Småland	Markaryd	Hinneryd	Granskog	Fägata med två parallella stenmurar, välbevarade. Berörs av linjen.	Thomas Andersson	UV Syd	15
23500	Utredningsobjekt	Utredningsobjekt	Särskild utredning	Kronoberg	Småland	Ljungby	Kånna	Flackt höjdläge S om våtmark, tät skog	Topografiskt lämpligt boplatsläge.	Thomas Andersson	UV Syd	8
23501	Utredningsobjekt	Utredningsobjekt	Särskild utredning	Kronoberg	Småland	Ljungby	Kånna	Flackt höjdläge, tät skog, skärs av E4:an	Topografiskt lämpligt boplatsläge.	Thomas Andersson	UV Syd	8
23502	Hägnad	Övrig kulturhistorisk lämning	Annan skyddsåtgärd	Kronoberg	Småland	Ljungby	Kånna	Flackt höjdläge, avverkad skog	Stenmur, 0,6 m hög. Delvis raserad.	Thomas Andersson	UV Syd	9
23503	Fossil åker	Fast forn lämning	Arkeologisk förundersökning	Kronoberg	Småland	Ljungby	Kånna	Nordslänt av höjdläge	Röjningsröseomr. Inga synliga rösen i ledningslinjen.	Thomas Andersson	UV Syd	9
23504	Fossil åker	Fast forn lämning	Arkeologisk förundersökning	Kronoberg	Småland	Ljungby	Kånna	Höjdrygg med krönläget åt norr	Röjningsröseomr. Enstaka rösen i ledningslinjen.	Thomas Andersson	UV Syd	9
24034	Hägnad	Övrig kulturhistorisk lämning	Annan skyddsåtgärd	Kronoberg	Småland	Ljungby	Kånna	Äldre hagmark i östsluttning	Stenmur, längs äldre väg.	Kennet Stark	UV Syd	8
24501	Hägnad	Övrig kulturhistorisk lämning	Annan skyddsåtgärd	Kronoberg	Småland	Ljungby	Kånna	Flack moränmark i granskog	Stenmur, delvis raserad enkelmur.	Kennet Stark	UV Syd	9
24502	Röjningsröse	Bevakningsobjekt	Särskild utredning	Kronoberg	Småland	Ljungby	Kånna	Flack moränmark i granskog	Röjningsröse, ru, 3 m i diam och 0,4 m h. Gravlikt.	Kennet Stark	UV Syd	9
24503	Färdväg	Övrig kulturhistorisk lämning	Annan skyddsåtgärd	Kronoberg	Småland	Ljungby	Kånna	Flack öppen moränmark	Vägbank, 4 m br och bro över bäck.	Kennet Stark	UV Syd	9
24504	Utredningsobjekt	Utredningsobjekt	Särskild utredning	Kronoberg	Småland	Ljungby	Kånna	S-sluttning mot våtmark i moränmark	Mesolitiskt boplatsläge.	Kennet Stark	UV Syd	10
23511	Röjningsröse	Övrig kulturhistorisk lämning	Ingen åtgärd	Kronoberg	Småland	Markaryd	Markaryd	På slänten till av vägen sönderskuret höjdläge	Röjningsröse?, ov, 5x3 m. Tolkningen osäker, röset ligger nära skärning mot påfart till trafikplats. Det skulle möjligen kunna vara sten från vägbygget.	Thomas Andersson	UV Syd	20
23512	Utredningsobjekt	Utredningsobjekt	Särskild utredning	Kronoberg	Småland	Markaryd	Markaryd	Markant höjdrygg (NV-SO) genomskuret av E4:an	Topografiskt lämpligt boplatsläge.	Thomas Andersson	UV Syd	20
23513	Hägnad	Övrig kulturhistorisk lämning	Annan skyddsåtgärd	Kronoberg	Småland	Markaryd	Markaryd	Höjdläge i mycket tät skog	Stenmur, upp till 1 m h och 0,6 m br. Ställvis välbevarad.	Thomas Andersson	UV Syd	20
24006	Fossil åker	Fast forn lämning	Arkeologisk förundersökning	Kronoberg	Småland	Markaryd	Markaryd	Igenväxande hagmark	Röjningsröseomr, best av ett 10-tal rösen i äldre hagmark.	Kennet Stark	UV Syd	20
24508	Utredningsobjekt	Utredningsobjekt	Särskild utredning	Kronoberg	Småland	Markaryd	Markaryd	Grusig, öppen moränbacke invid våtmark	Topografiskt lämpligt boplatsläge.	Kennet Stark	UV Syd	19
24509	Utredningsobjekt	Utredningsobjekt	Särskild utredning	Kronoberg	Småland	Markaryd	Markaryd	Flack moränhöjd i granplantering	Ansluter till befintlig boplatslämning.	Kennet Stark	UV Syd	19
24511	Röse	Fast forn lämning	Arkeologisk förundersökning	Kronoberg	Småland	Markaryd	Markaryd	Toppen av markant moränkulle i skogsmark	Gravlikt läge uppe på en liten men hög kulle.	Kennet Stark	UV Syd	19



Id	Lämningstyp	Status	Åtgärd	Län	Landskap	Kommun	Socken	Terräng	Beskrivning	Signatur	Enhet	Karta
24512	Hägnad	Övrig kulturhistorisk lämning	Annan skyddsåtgärd	Kronoberg	Småland	Markaryd	Markaryd	Längs åkerhorn i öppen moränmark i västsluttning	Stenmur, delvis raserad, best av en kraftig skalmur 1,5 m br ca 1 m h.	Kennet Stark	UV Syd	19
26066	Bro	Övrig kulturhistorisk lämning	Annan skyddsåtgärd	Kronoberg	Småland	Markaryd	Markaryd	Slyröjd våtmark intill järnväg	Stenfundament, ca 4 m br, till bro till äldre väg, ca 2 m br.	Nathalie Becker	UV Syd	21
36065	Hägnad	Övrig kulturhistorisk lämning	Annan skyddsåtgärd	Kronoberg	Småland	Markaryd	Markaryd	Trädbevuxen betesmark	Stenmur, ca 1 m hög, 3 m bred, 0,05–0,3 m st sten. Mossklädd.	Nathalie Becker	UV Syd	21
36067	Hägnad	Övrig kulturhistorisk lämning	Annan skyddsåtgärd	Kronoberg	Småland	Markaryd	Markaryd	Lövträdsbevuxen sankmark, slyröjd	Stenmur, ca 1 m hög, 1 m bred, 0,3–1 m st sten. Mossklädd.	Nathalie Becker	UV Syd	21
23018	Stensättning	Fast fornlämning	Arkeologisk förundersökning	Kronoberg	Småland	Markaryd	Traryd	Höjdläge invid schaktad slänt mot E4:an skog	Finns uppgift om två stensättningar på höjdläge invid schaktad slänt mot E4:an. Den ena återfanns invid släntkanten. Kan komma att beröras om ledningsschaktet blir bredare än vad bef slänt medger.	Thomas Andersson	UV Syd	17
23019	Hägnad	Övrig kulturhistorisk lämning	Annan skyddsåtgärd	Kronoberg	Småland	Markaryd	Traryd	Blandad skog	Stenmur, delvis överväxt. Löper parallellt (nästan) med vägen.	Thomas Andersson	UV Syd	17
23020	Utredningsobjekt	Utredningsobjekt	Särskild utredning	Kronoberg	Småland	Markaryd	Traryd	Moränområde med krönlägen i skogsmark	Utmed en sträcka från viadukten till trafikplatsen berör ledningen ett moränområde med krönlägen väster om linjen. Inga iakttagelser i linjen, men bör kontrolleras.	Thomas Andersson	UV Syd	17
23021	Stensättning	Fast fornlämning	Arkeologisk förundersökning	Kronoberg	Småland	Markaryd	Traryd	Skogsmark	Stensättning? Otydlig. Ett tiotal spridda stenar i ytan, 0,15–0,50 m st. Bör kollas upp!	Thomas Andersson	UV Syd	17
23049	Fossil åker	Fast fornlämning	Arkeologisk förundersökning	Kronoberg	Småland	Markaryd	Traryd	Markant höjd i granskog	Röjningsröseomr, best av rösen på släntent till markant moränhöjd. Berörs av linjen.	Thomas Andersson	UV Syd	15
23050	Hägnad	Övrig kulturhistorisk lämning	Annan skyddsåtgärd	Kronoberg	Småland	Markaryd	Traryd	Granskog	Stensmur, 1 m h och 0,5 m br.	Thomas Andersson	UV Syd	15
23051	Hägnad	Övrig kulturhistorisk lämning	Annan skyddsåtgärd	Kronoberg	Småland	Markaryd	Traryd	Björkskog	Stenmur, överväxt, 0,7 m h och 0,7–1 m br.	Thomas Andersson	UV Syd	15
23052	Hägnad	Övrig kulturhistorisk lämning	Annan skyddsåtgärd	Kronoberg	Småland	Markaryd	Traryd	Tät granskog	Stenmur, överväxt, 0,5 m h och 0,7 m br.	Thomas Andersson	UV Syd	15
23053	Hägnad	Övrig kulturhistorisk lämning	Annan skyddsåtgärd	Kronoberg	Småland	Markaryd	Traryd	Granskog	Stenmur, överväxt.	Thomas Andersson	UV Syd	15
23054	Hägnad	Övrig kulturhistorisk lämning	Annan skyddsåtgärd	Kronoberg	Småland	Markaryd	Traryd	Granskog	Stenmur. Har även fungerat som stentipp.	Thomas Andersson	UV Syd	15
24010	Hägnad	Övrig kulturhistorisk lämning	Annan skyddsåtgärd	Kronoberg	Småland	Markaryd	Traryd	Sank skogsmark	Stenmur, enkelmur, 0,4 m h.	Kennet Stark	UV Syd	18
24012	Röjningsröse	Övrig kulturhistorisk lämning	Annan skyddsåtgärd	Kronoberg	Småland	Markaryd	Traryd	Skogsmark, granskog	Röjningsröse.	Kennet Stark	UV Syd	18
24013	Röjningsröse	Övrig kulturhistorisk lämning	Annan skyddsåtgärd	Kronoberg	Småland	Markaryd	Traryd	Skogsmark, granskog	Röjningsröse.	Kennet Stark	UV Syd	18
24014	Röjningsröse	Övrig kulturhistorisk lämning	Annan skyddsåtgärd	Kronoberg	Småland	Markaryd	Traryd	Skogsmark, granskog	Röjningsröse.	Kennet Stark	UV Syd	18
24015	Fossil åker	Fast fornlämning	Arkeologisk förundersökning	Kronoberg	Småland	Markaryd	Traryd	Långsträckt höjd i barrskog	Röjningsröseomr, best av ett 10-tal rösen i anslutning till linjen.	Kennet Stark	UV Syd	18
24016	Röjningsröse	Övrig kulturhistorisk lämning	Annan skyddsåtgärd	Kronoberg	Småland	Markaryd	Traryd	Skogsmark, granskog	Röjningsröse.	Kennet Stark	UV Syd	18
24017	Övrigt	Övrig kulturhistorisk lämning	Ingen åtgärd	Kronoberg	Småland	Markaryd	Traryd	Flack skogsmark	Vall ca 25 m l 2 m br.	Kennet Stark	UV Syd	18
24018	Hägnad	Övrig kulturhistorisk lämning	Annan skyddsåtgärd	Kronoberg	Småland	Markaryd	Traryd	Flack skogsmark	Stenmur.	Kennet Stark	UV Syd	18
24020	Hägnad	Övrig kulturhistorisk lämning	Annan skyddsåtgärd	Kronoberg	Småland	Markaryd	Traryd	Flack skogsmark	Stenmur, enkelmur, 0,7 m h.	Kennet Stark	UV Syd	18
24021	Hägnad	Övrig kulturhistorisk lämning	Annan skyddsåtgärd	Kronoberg	Småland	Markaryd	Traryd	Flack skogsmark	Stenmur, enkelmur, 0,7 m h.	Kennet Stark	UV Syd	18
24022	Hägnad	Övrig kulturhistorisk lämning	Annan skyddsåtgärd	Kronoberg	Småland	Markaryd	Traryd	Flack skogsmark	Stenmur, skalmur, 0,8 m h.	Kennet Stark	UV Syd	17
24023	Hägnad	Övrig kulturhistorisk lämning	Annan skyddsåtgärd	Kronoberg	Småland	Markaryd	Traryd	Flack skogsmark	Stenmur, enkelmur, 0,4 m h.	Kennet Stark	UV Syd	17

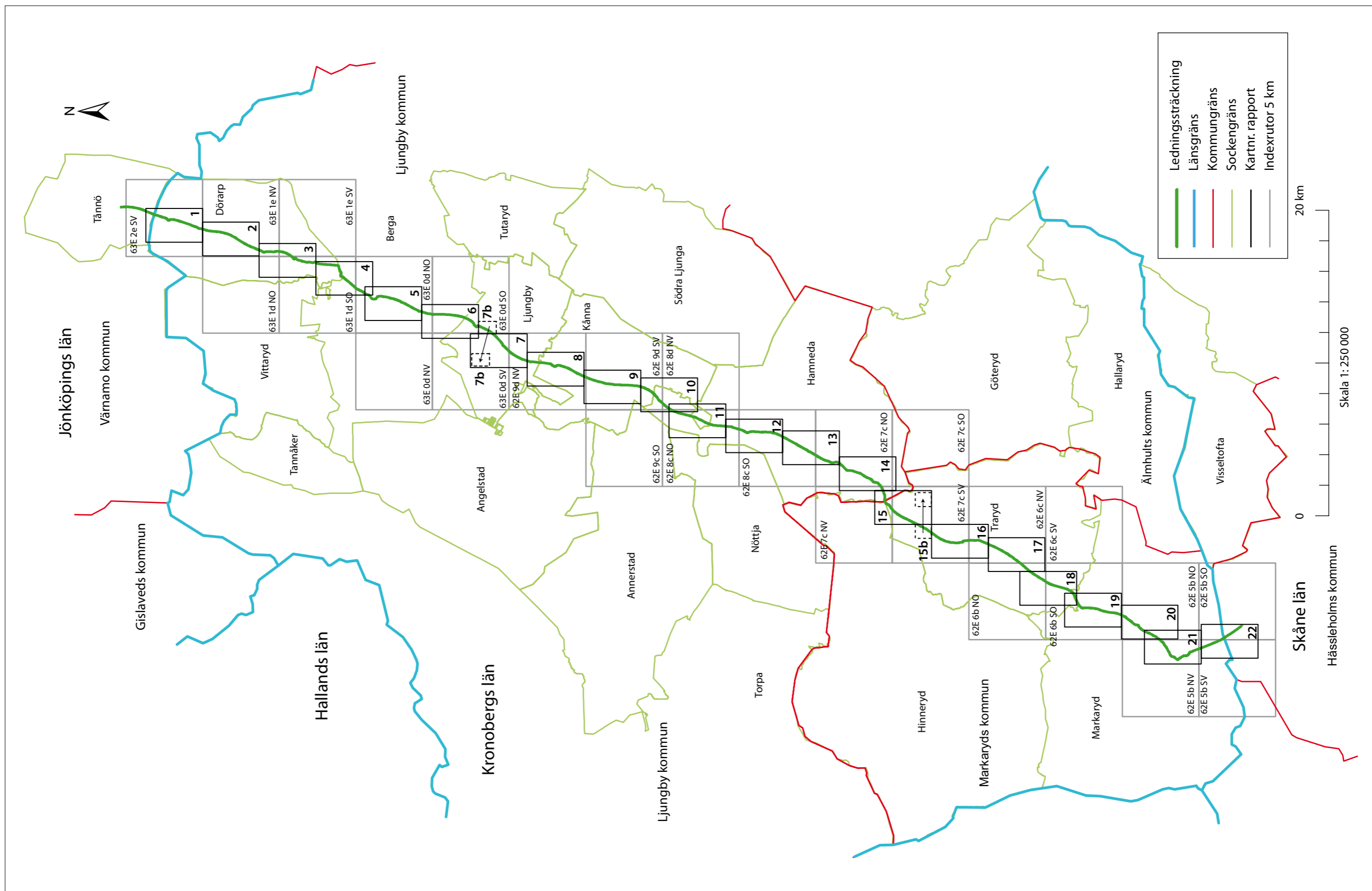
Id	Lämningstyp	Status	Åtgärd	Län	Landskap	Kommun	Socken	Terräng	Beskrivning	Signatur	Enhet	Karta
24024	Röjningsröse	Övrig kulturhistorisk lämning	Annan skyddsåtgärd	Kronoberg	Småland	Markaryd	Traryd	Skogsmark, granskog	Röjningsröse.	Kennet Stark	UV Syd	17
24025	Lägenhetsbebyggelse	Övrig kulturhistorisk lämning	Ingen åtgärd	Kronoberg	Småland	Markaryd	Traryd	Öppen mark, hygge	Gårdsbebyggelse enligt fastighetskarta. Nu försvunnen.	Kennet Stark	UV Syd	17
24026	Hägnad	Övrig kulturhistorisk lämning	Annan skyddsåtgärd	Kronoberg	Småland	Markaryd	Traryd	Öppen hagmark	Stenmur, enkelmur, 0,4 m h.	Kennet Stark	UV Syd	17
24027	Hägnad	Övrig kulturhistorisk lämning	Annan skyddsåtgärd	Kronoberg	Småland	Markaryd	Traryd	Granplantering	Stenmur, skalmur, 0,8 m h. Terrasskant.	Kennet Stark	UV Syd	16
24028	Utredningsobjekt	Utredningsobjekt	Särskild utredning	Kronoberg	Småland	Markaryd	Traryd	Flack S-slänt mot våtmark, barrskog	Topografiskt lämpligt boplatsläge på S-slänt mot våtmark.	Kennet Stark	UV Syd	16
24046	Fossil åker	Övrig kulturhistorisk lämning	Annan skyddsåtgärd	Kronoberg	Småland	Markaryd	Traryd	Öppen hagmark	Röjningsröseomr, best av sentida rösen.	Kennet Stark	UV Syd	15
24047	Röse	Bevakningsobjekt	Särskild utredning	Kronoberg	Småland	Markaryd	Traryd	Markerad höjd i öppen hagmark	Röse i krönläge. Jordblandat.	Kennet Stark	UV Syd	15
24048	Hägnad	Övrig kulturhistorisk lämning	Annan skyddsåtgärd	Kronoberg	Småland	Markaryd	Traryd	Sank låglänt granskog	Stenmur, enkelmur, 0,5 m h.	Kennet Stark	UV Syd	15
24049	Hägnad	Övrig kulturhistorisk lämning	Annan skyddsåtgärd	Kronoberg	Småland	Markaryd	Traryd	Sank låglänt granskog	Stenmur, enkelmur, 0,5 m h.	Kennet Stark	UV Syd	15
24050	Fossil åker	Fast fornlämning	Arkeologisk förundersökning	Kronoberg	Småland	Markaryd	Traryd	Större höjd i gles granskog	Röjningsröseomr. Hela höjden.	Kennet Stark	UV Syd	15b
24515	Hägnad	Övrig kulturhistorisk lämning	Annan skyddsåtgärd	Kronoberg	Småland	Markaryd	Traryd	Öppen, småbruten åkermark	Skalmur 0,6 m h.	Kennet Stark	UV Syd	16
24516	Hägnad	Övrig kulturhistorisk lämning	Annan skyddsåtgärd	Kronoberg	Småland	Markaryd	Traryd	Öppen, småbruten åkermark	Skalmur 0,6 m h.	Kennet Stark	UV Syd	16
24517	Fyndplats	Bevakningsobjekt	Särskild utredning	Kronoberg	Småland	Markaryd	Traryd	Uppodlad moränhöjd	Fyndplats för håleggad slipad flintyxa daterad till MNB, samt slipat flintavslag. Sannolikt ett boplatsoområde på moränkullen.	Kennet Stark	UV Syd	16
24518	Utredningsobjekt	Utredningsobjekt	Särskild utredning	Kronoberg	Småland	Markaryd	Traryd	Flack moränhöjd i snårig småvuxen skog	Topografiskt lämpligt boplatsläge.	Kennet Stark	UV Syd	16

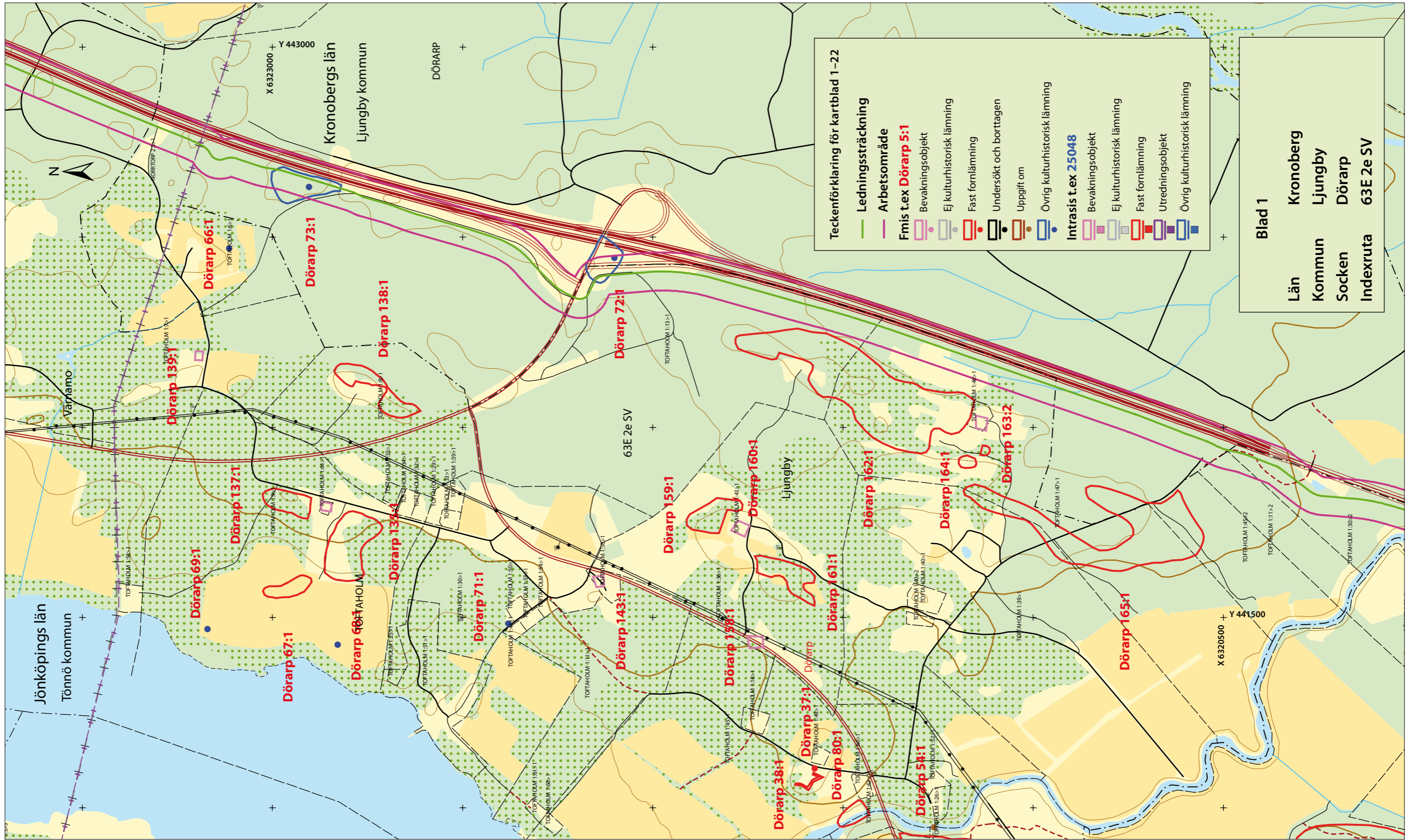
Bilaga 2. Tabell 2, tidigare registrerat i FMIS (redovisas i nummerordning, sockenvis i bokstavsordning)

RAÄ-nummer	Län	Kommun	Landskap	Socken	Lämningstyp	Antikvarisk bedömning	Egenskapsvärde	Karta
Berga 62:1	Kronoberg	Ljungby	Småland	Berga	Gravfält	Övrig kulturhistorisk lämning	–	4
Berga 69:1	Kronoberg	Ljungby	Småland	Berga	Stensättning	Övrig kulturhistorisk lämning	Övertorvad	4
Berga 184:1	Kronoberg	Ljungby	Småland	Berga	Boplat	Fast fornlämning	–	4
Berga 276:1	Kronoberg	Ljungby	Småland	Berga	Fossil åker	Fast fornlämning	Röjningsröseområde	4
Berga 276:2	Kronoberg	Ljungby	Småland	Berga	Område med fossil åkermark	Övrig kulturhistorisk lämning	–	4
Dörarp 8:1	Kronoberg	Ljungby	Småland	Dörarp	Källa med tradition	Bevakningsobjekt	Offer	3
Dörarp 11:2	Kronoberg	Ljungby	Småland	Dörarp	Begravningsplats	Fast fornlämning	Ödekyrkogård	3
Dörarp 65:1	Kronoberg	Ljungby	Småland	Dörarp	Källa med tradition	Fast fornlämning	Offer	3
Dörarp 72:1	Kronoberg	Ljungby	Småland	Dörarp	Lägenhetsbebyggelse	Övrig kulturhistorisk lämning	Torp	1
Dörarp 73:1	Kronoberg	Ljungby	Småland	Dörarp	Lägenhetsbebyggelse	Övrig kulturhistorisk lämning	Torp	1
Dörarp 106:1	Kronoberg	Ljungby	Småland	Dörarp	Område med fossil åkermark	Fast fornlämning	–	2
Dörarp 113:1	Kronoberg	Ljungby	Småland	Dörarp	Röse	Fast fornlämning	–	2
Dörarp 116:1	Kronoberg	Ljungby	Småland	Dörarp	Fossil åker	Fast fornlämning	Röjningsröseområde	3
Dörarp 118:1	Kronoberg	Ljungby	Småland	Dörarp	Fossil åker	Fast fornlämning	Röjningsröseområde	3
Dörarp 121:1	Kronoberg	Ljungby	Småland	Dörarp	Fossil åker	Fast fornlämning	Röjningsröseområde	3
Dörarp 127:1	Kronoberg	Ljungby	Småland	Dörarp	Fossil åker	Fast fornlämning	Röjningsröseområde	3
Dörarp 133:1	Kronoberg	Ljungby	Småland	Dörarp	Bytomt/gårdstomt	Fast fornlämning	–	3
Dörarp 174:1	Kronoberg	Ljungby	Småland	Dörarp	Hög	Fast fornlämning	–	3
Hamneda 61:1	Kronoberg	Ljungby	Småland	Hamneda	Hägnad	Bevakningsobjekt	Hägnadsvall	12
Hamneda 66:1	Kronoberg	Ljungby	Småland	Hamneda	Område med fossil åkermark	Fast fornlämning	–	10
Hamneda 67:1	Kronoberg	Ljungby	Småland	Hamneda	Område med fossil åkermark	Fast fornlämning	–	10
Hamneda 68:1	Kronoberg	Ljungby	Småland	Hamneda	Område med fossil åkermark	Fast fornlämning	–	10
Hamneda 72:1	Kronoberg	Ljungby	Småland	Hamneda	Område med fossil åkermark	Fast fornlämning	–	11
Hamneda 73:1	Kronoberg	Ljungby	Småland	Hamneda	Område med fossil åkermark	Fast fornlämning	–	12
Hamneda 74:1	Kronoberg	Ljungby	Småland	Hamneda	Område med fossil åkermark	Fast fornlämning	–	12
Hamneda 76:1	Kronoberg	Ljungby	Småland	Hamneda	Område med fossil åkermark	Fast fornlämning	–	12
Hamneda 77:1	Kronoberg	Ljungby	Småland	Hamneda	Område med fossil åkermark	Fast fornlämning	–	12
Hamneda 77:2	Kronoberg	Ljungby	Småland	Hamneda	Stensättning	Fast fornlämning	Övertorvad	12
Hamneda 77:3	Kronoberg	Ljungby	Småland	Hamneda	Stensättning	Fast fornlämning	Övertorvad	12
Hamneda 77:4	Kronoberg	Ljungby	Småland	Hamneda	Stensättning	Fast fornlämning	Övertorvad	12
Hamneda 78:1	Kronoberg	Ljungby	Småland	Hamneda	Område med fossil åkermark	Fast fornlämning	–	12
Hamneda 80:1	Kronoberg	Ljungby	Småland	Hamneda	Färdvägssystem	Övrig kulturhistorisk lämning	–	12
Hamneda 83:1	Kronoberg	Ljungby	Småland	Hamneda	Färdvägssystem	Övrig kulturhistorisk lämning	–	13
Hamneda 87:1	Kronoberg	Ljungby	Småland	Hamneda	Område med fossil åkermark	Fast fornlämning	–	13
Hamneda 87:2	Kronoberg	Ljungby	Småland	Hamneda	Fossil åker	Övrig kulturhistorisk lämning	Röjningsröseområde	13
Hamneda 88:2	Kronoberg	Ljungby	Småland	Hamneda	Stensättning	Fast fornlämning	Stenfylld	13
Hamneda 88:3	Kronoberg	Ljungby	Småland	Hamneda	Hägnad	Fast fornlämning	Hägnadsvall	13
Hamneda 91:1	Kronoberg	Ljungby	Småland	Hamneda	Stensättning	Fast fornlämning	Stenfylld	14
Hamneda 235:1	Kronoberg	Ljungby	Småland	Hamneda	Fyndplats	Övrig kulturhistorisk lämning	–	13
Hamneda 239:1	Kronoberg	Ljungby	Småland	Hamneda	Område med fossil åkermark	Fast fornlämning	–	14

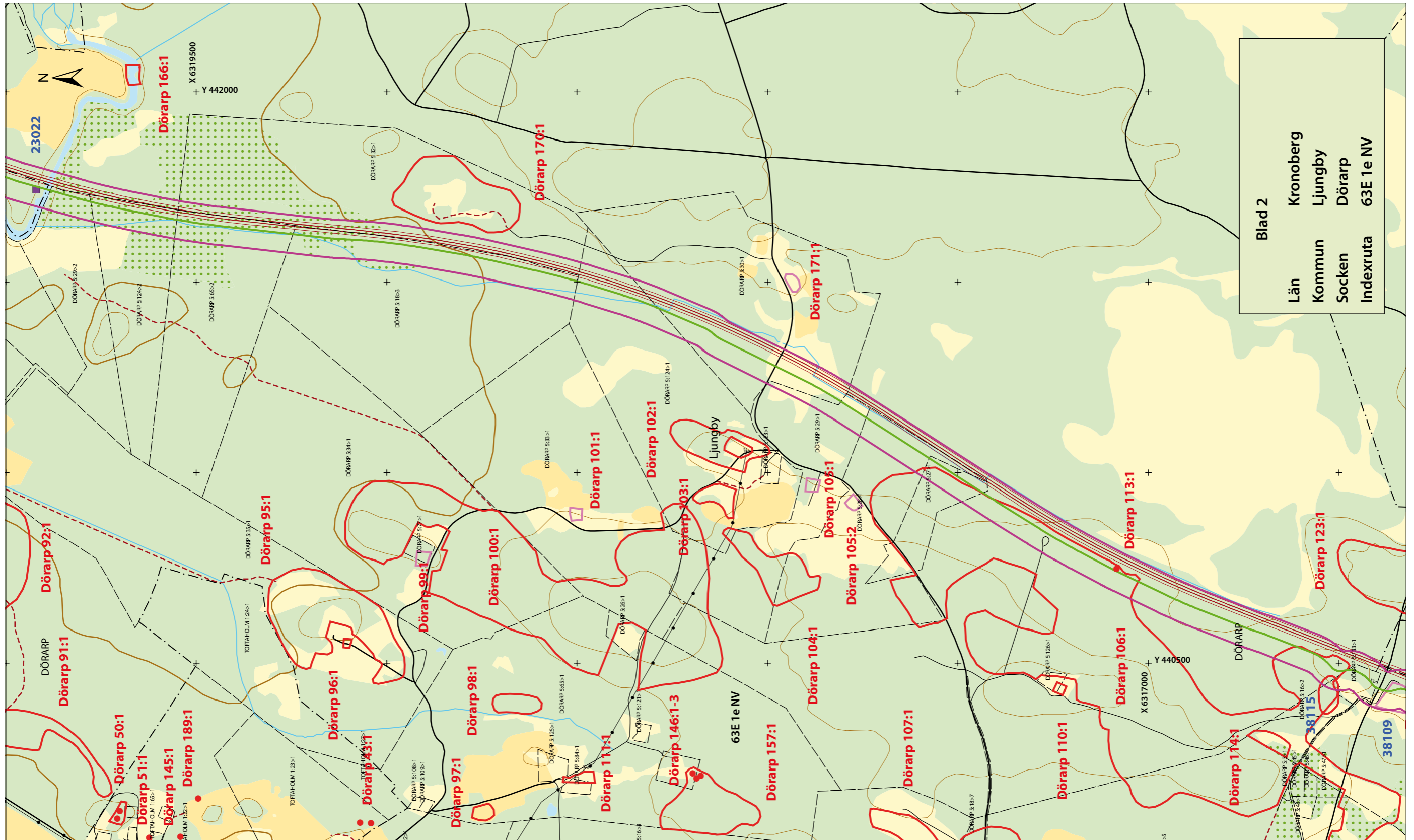
RAÄ-nummer	Län	Kommun	Landskap	Socken	Lämningstyp	Antikvarisk bedömning	Egenskapsvärde	Karta
Hamneda 246:1	Kronoberg	Ljungby	Småland	Hamneda	Boplats	Bevakningsobjekt	–	13
Hamneda 247:1	Kronoberg	Ljungby	Småland	Hamneda	Boplats	Bevakningsobjekt	–	13
Hamneda 263:1	Kronoberg	Ljungby	Småland	Hamneda	Bytomt/gårdstomt	Fast fornlämning	–	13
Hamneda 321:1	Kronoberg	Ljungby	Småland	Hamneda	Hägnad	Övrig kulturhistorisk lämning	Hägnadsvall	13
Hamneda 328	Kronoberg	Ljungby	Småland	Hamneda	Boplatsområde	Undersökt och borttagen	–	12
Hamneda 33:1	Kronoberg	Ljungby	Småland	Hamneda	Område med fossil åkermark	Fast fornlämning	–	13
Hamneda 330	Kronoberg	Ljungby	Småland	Hamneda	Boplats	Undersökt och borttagen	Keramik, bränd lera/lerklining, kvarts, m m	10
Hamneda 331	Kronoberg	Ljungby	Småland	Hamneda	Boplats	Undersökt och borttagen	Flinta, kvarts, övrig bergart/mineral, keramik	10
Hamneda 332	Kronoberg	Ljungby	Småland	Hamneda	Boplats	Undersökt och borttagen	Keramik, flinta	12
Kånna 45:1	Kronoberg	Ljungby	Småland	Kånna	Fossil åker	Fast fornlämning	Röjningsröseområde	11
Kånna 65:1	Kronoberg	Ljungby	Småland	Kånna	Fossil åker	Fast fornlämning	Röjningsröseområde	9
Kånna 85:1	Kronoberg	Ljungby	Småland	Kånna	Fossil åker	Fast fornlämning	Röjningsröseområde	9
Kånna 126:1	Kronoberg	Ljungby	Småland	Kånna	Fossil åker	Fast fornlämning	Röjningsröseområde	8
Ljungby 106:1	Kronoberg	Ljungby	Småland	Ljungby	Bytomt/gårdstomt	Fast fornlämning	–	6
Ljungby 119:1	Kronoberg	Ljungby	Småland	Ljungby	Fossil åker	Fast fornlämning	Röjningsröseområde	7
Markaryd 224:1	Kronoberg	Markaryd	Småland	Markaryd	Fossil åker	Fast fornlämning	Röjningsröseområde	19
Markaryd 70:1	Kronoberg	Markaryd	Småland	Markaryd	Boplats	Undersökt och borttagen	Flinta, kvarts, skärvsten	19
Markaryd 71:1	Kronoberg	Markaryd	Småland	Markaryd	Boplatsområde	Undersökt och borttagen	–	19
Markaryd 76:1	Kronoberg	Markaryd	Småland	Markaryd	Fossil åker	Övrig kulturhistorisk lämning	Röjningsröseområde	21
Markaryd 252	Kronoberg	Markaryd	Småland	Markaryd	Kolningsanläggning	Övrig kulturhistorisk lämning	Kolbotten resmila	19
Markaryd 267	Kronoberg	Markaryd	Småland	Markaryd	Fossil åker	Övrig kulturhistorisk lämning	Röjningsröseområde	21
Traryd 47:1	Kronoberg	Markaryd	Småland	Traryd	Fyndplats	Bevakningsobjekt	Slagg	18
Traryd 58:1	Kronoberg	Markaryd	Småland	Traryd	Lägenhetsbebyggelse	Övrig kulturhistorisk lämning	Torp	18
Traryd 81:3	Kronoberg	Markaryd	Småland	Traryd	Bytomt/gårdstomt	Bevakningsobjekt	–	18
Traryd 130:1	Kronoberg	Markaryd	Småland	Traryd	Fossil åker	Bevakningsobjekt	Röjningsröseområde	17
Traryd 133:1	Kronoberg	Markaryd	Småland	Traryd	Boplats	Övrig kulturhistorisk lämning	–	16
Traryd 135	Kronoberg	Markaryd	Småland	Traryd	Fossil åker	Bevakningsobjekt	Röjningsröseområde	17
Traryd 141	Kronoberg	Markaryd	Småland	Traryd	Lägenhetsbebyggelse	Övrig kulturhistorisk lämning	Torp	17
Traryd 143	Kronoberg	Markaryd	Småland	Traryd	Småindustriområde	Bevakningsobjekt	–	17
Traryd 148	Kronoberg	Markaryd	Småland	Traryd	Kvarn	Övrig kulturhistorisk lämning	Övrig	18
Traryd 150	Kronoberg	Markaryd	Småland	Traryd	Kvarn	Övrig kulturhistorisk lämning	Övrig	18
Traryd 153	Kronoberg	Markaryd	Småland	Traryd	Område med fossil åkermark	Övrig kulturhistorisk lämning	–	18

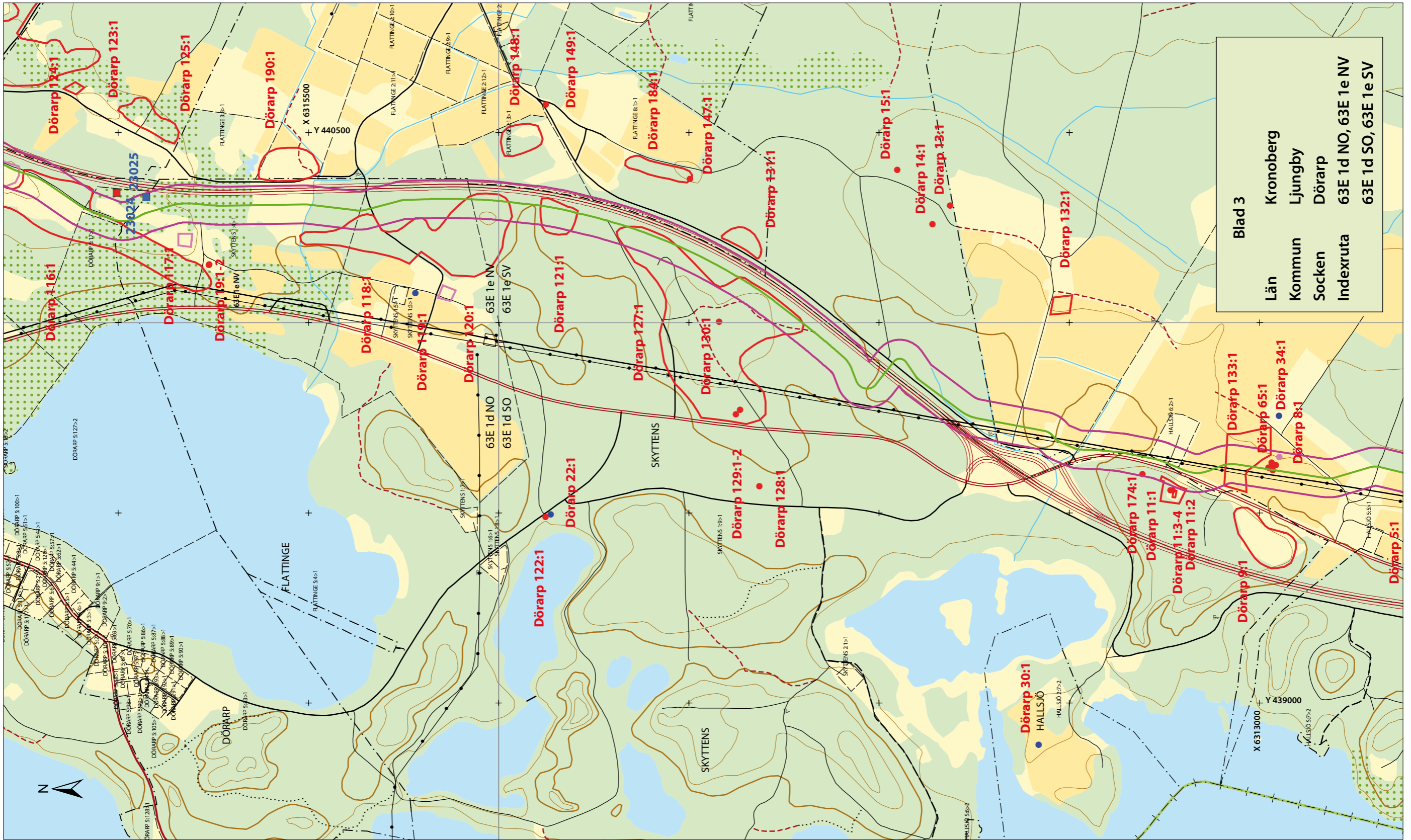
Bilaga 3. Kartor (arbetsområdet och inventeringsresultatet på fastighetskarta i skala 1:10 000, arbetet redovisas från norr till söder)



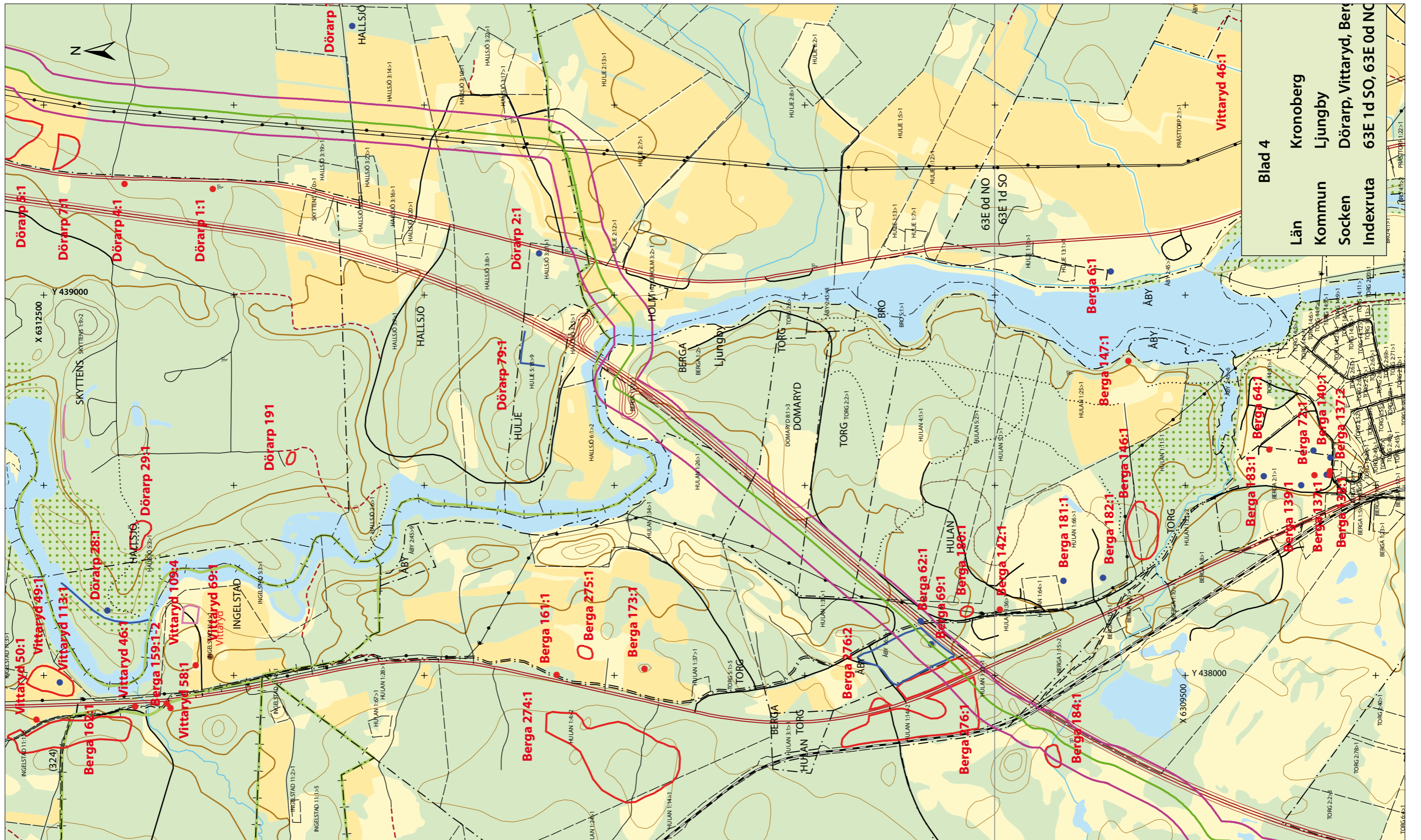




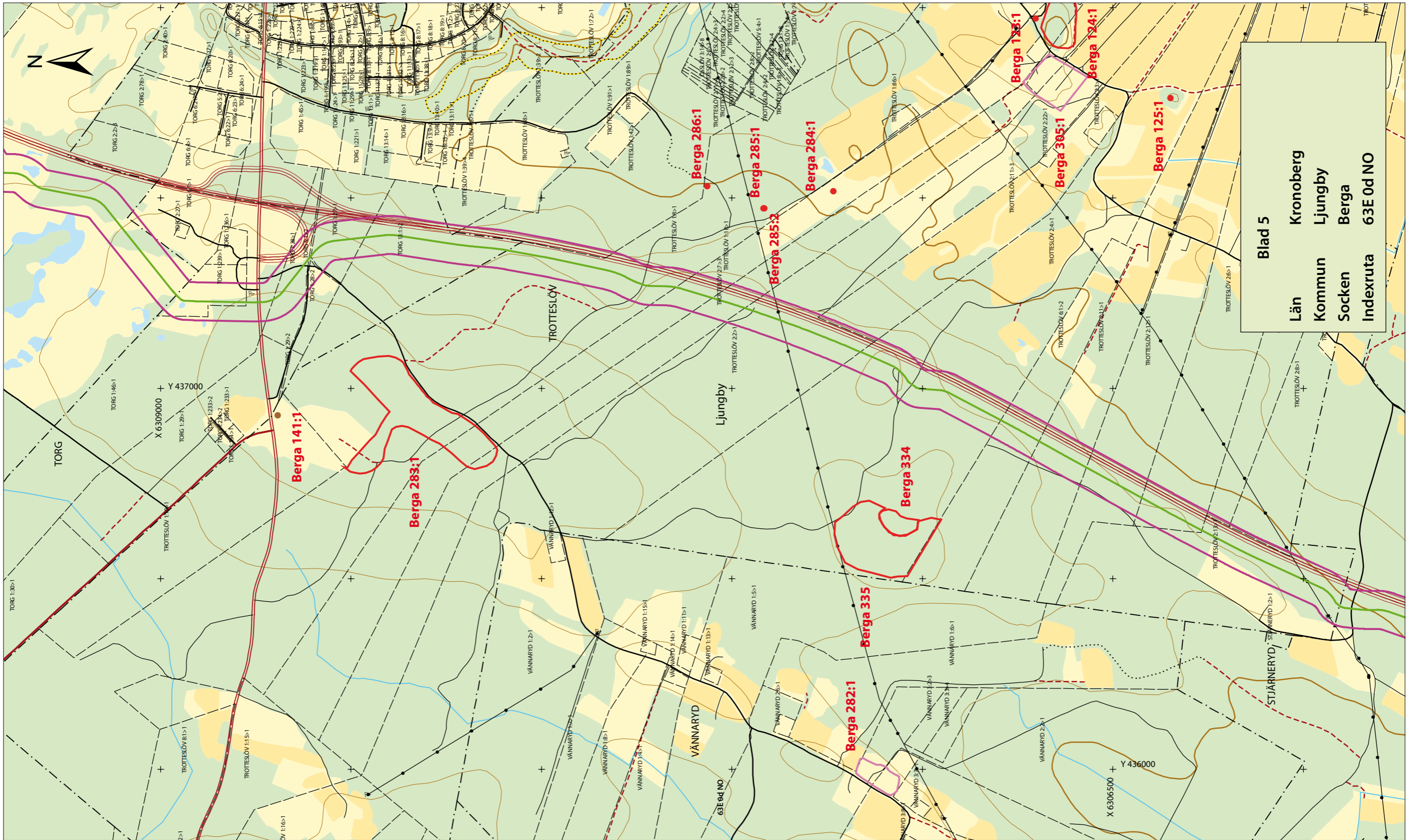


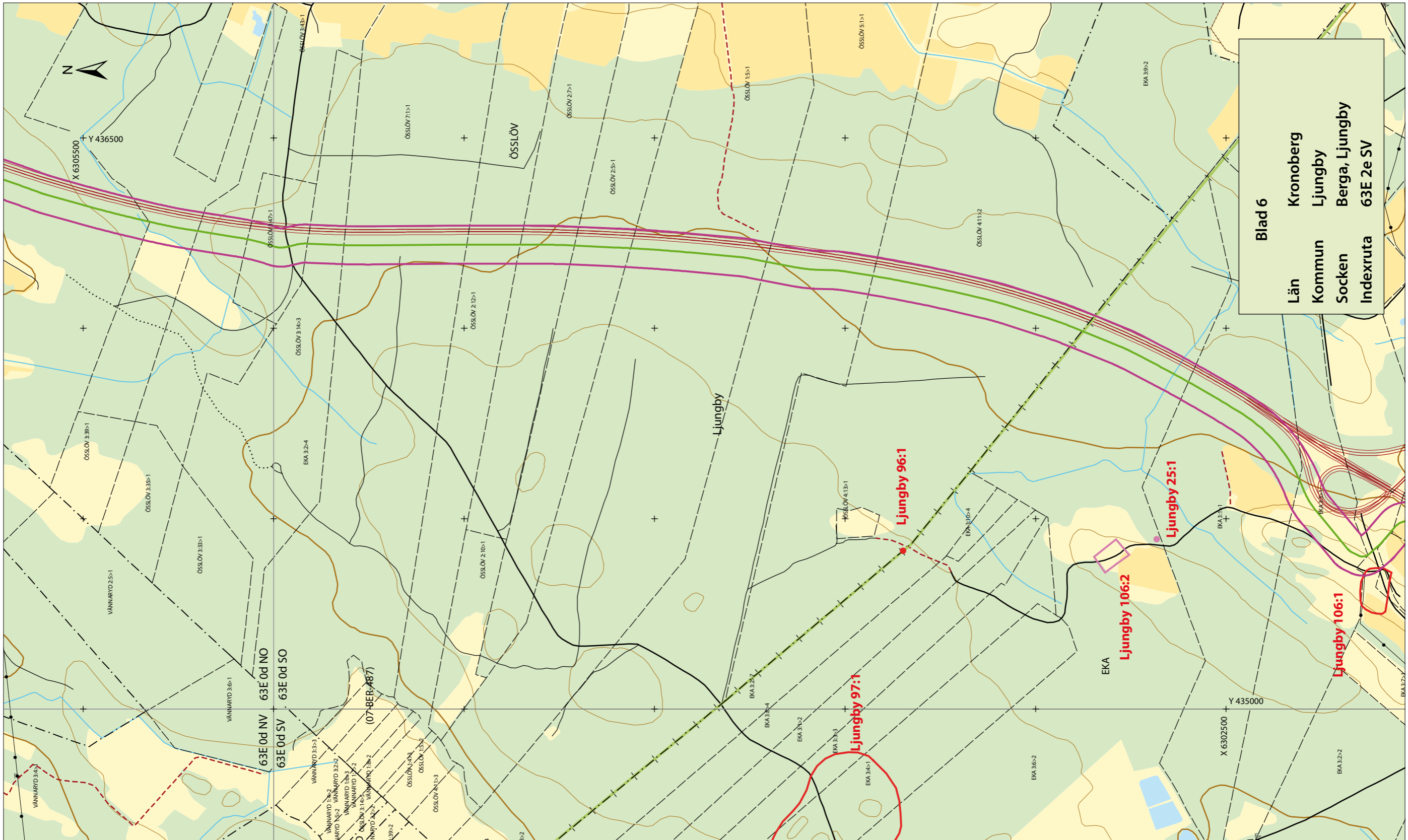






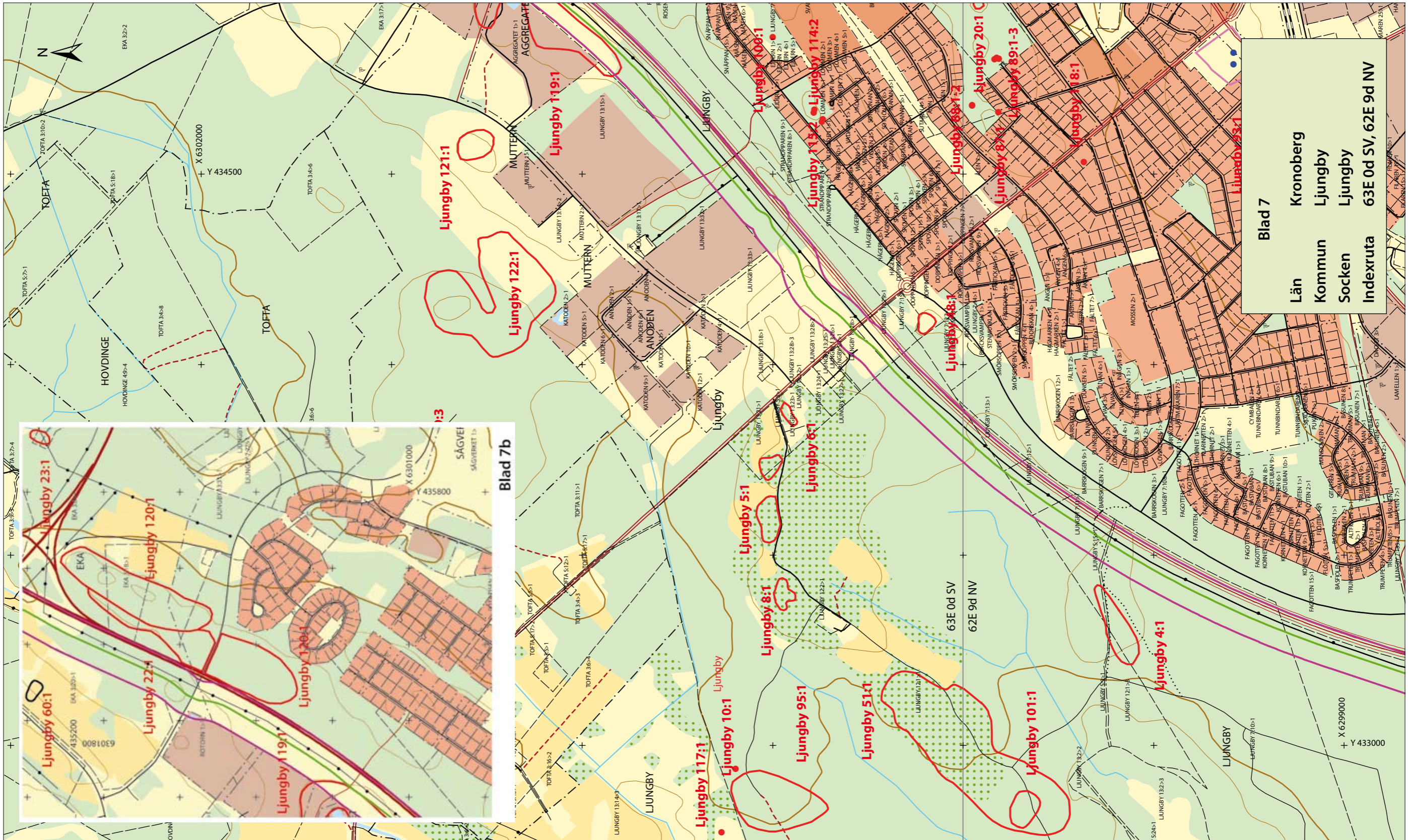




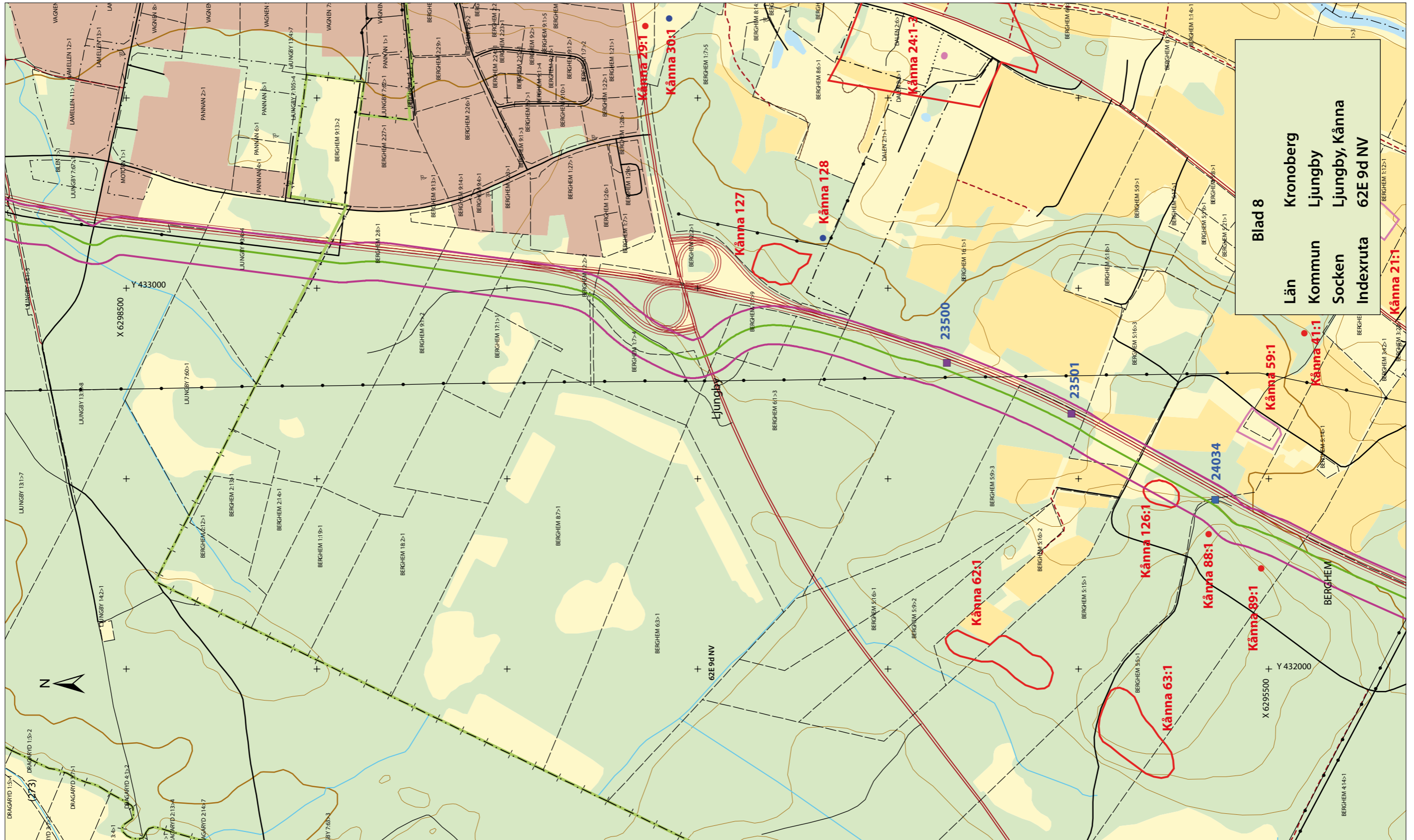


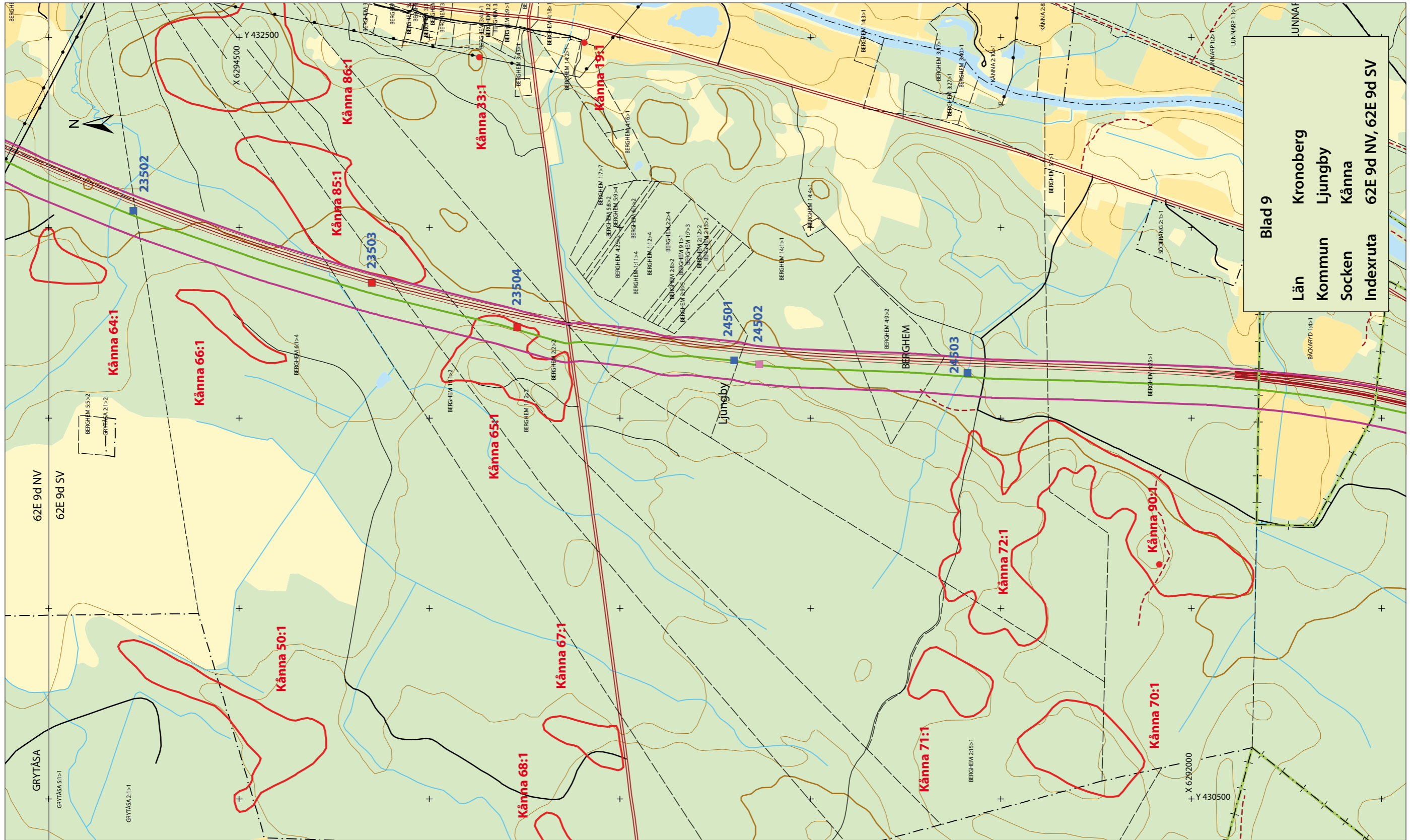
Blad 6  
 Län Kronoberg  
 Kommun Ljungby  
 Socken Berga, Ljungby  
 Indexruta 63E 2e SV



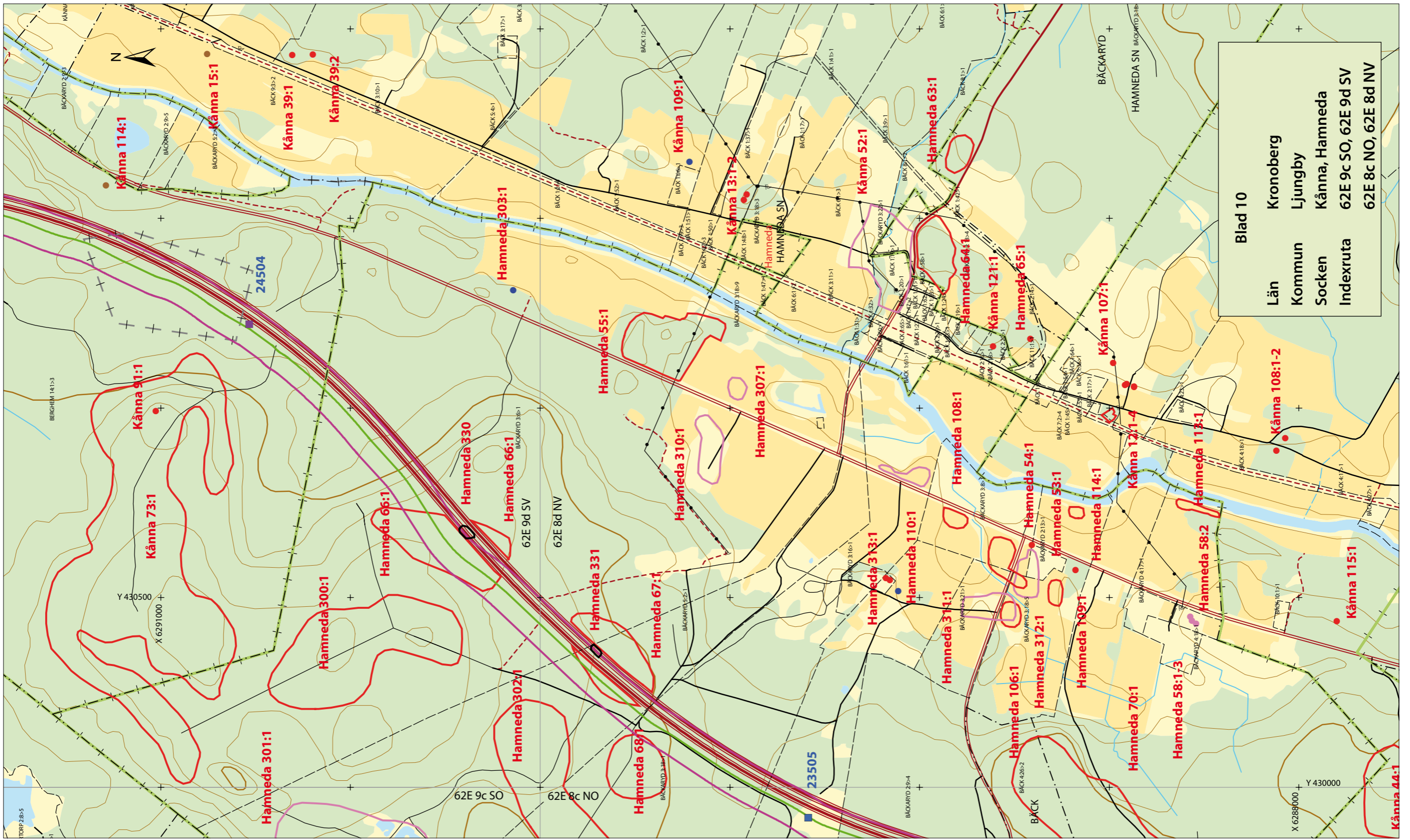






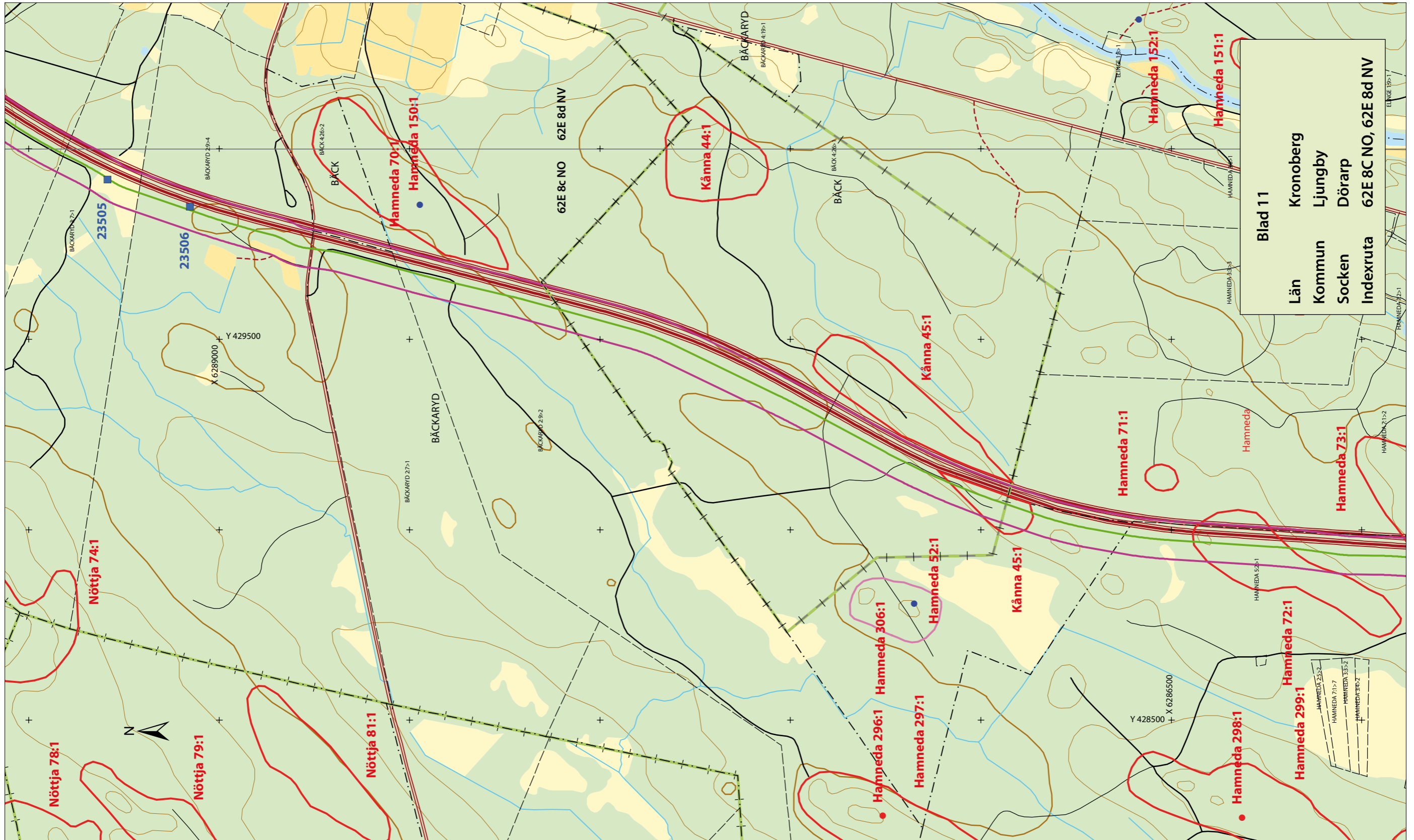




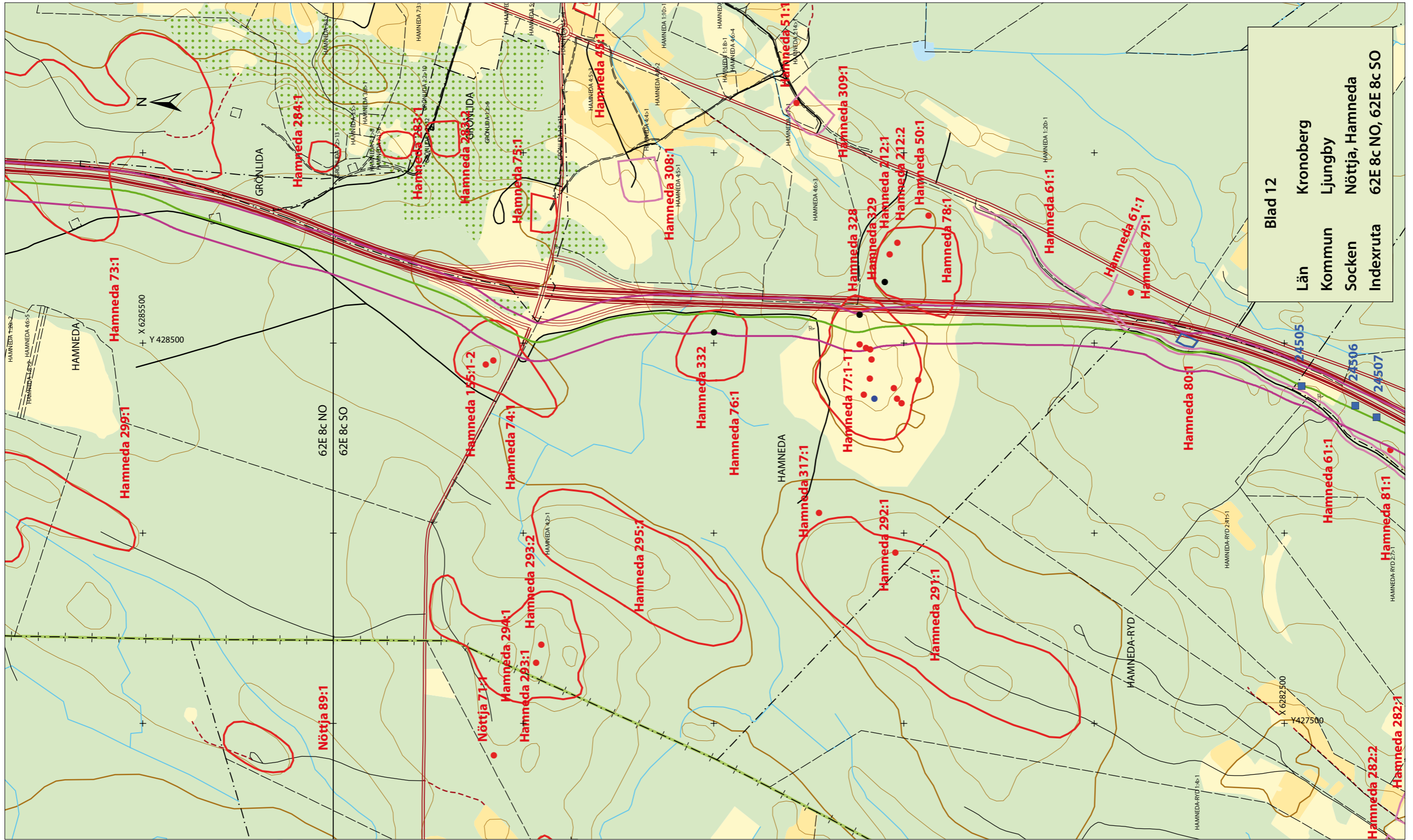


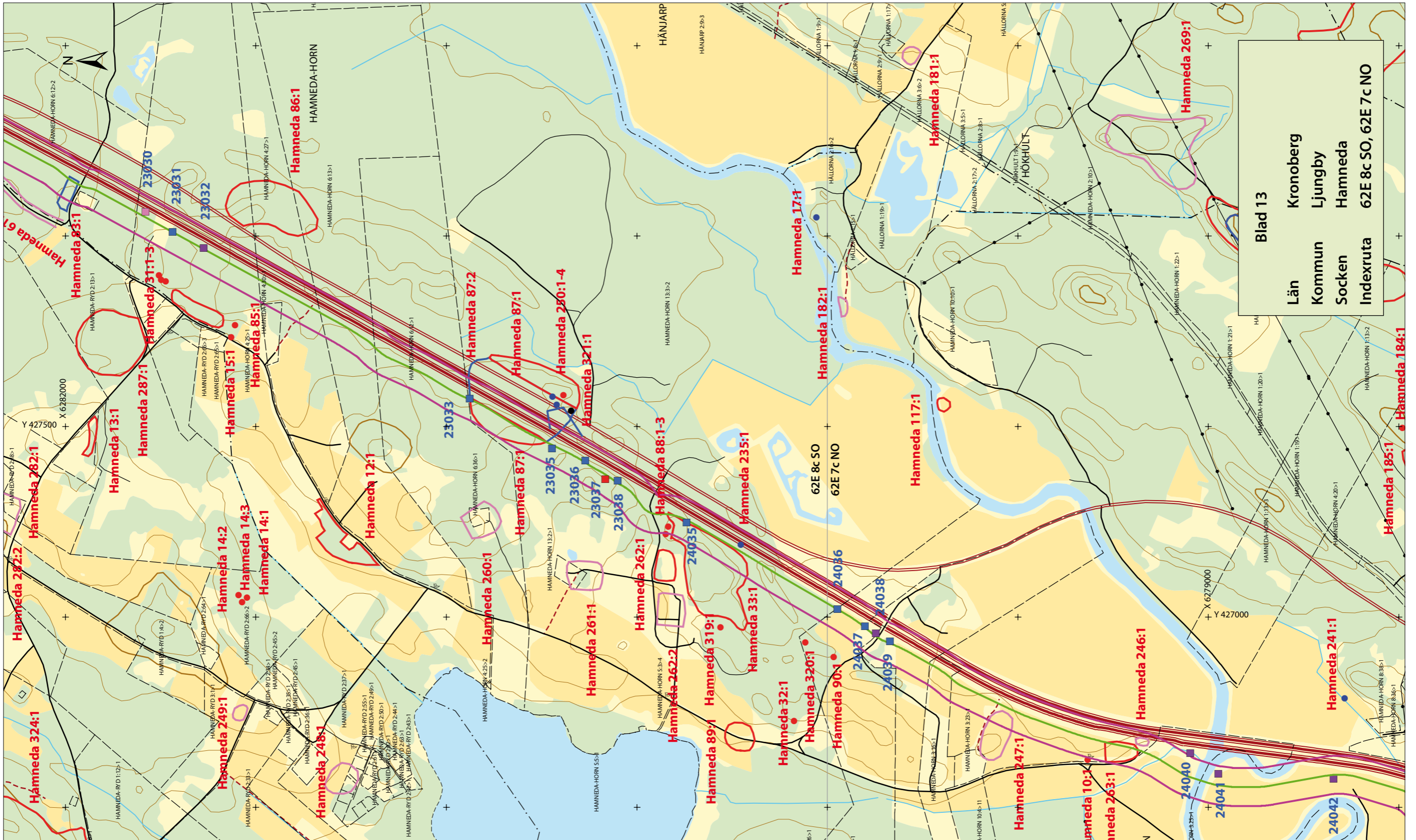
Blad 10

Län	Kronoberg
Kommun	Ljungby
Socken	Kånna, Hamneda
Indexruta	62E 9c SO, 62E 9d SV 62E 8c NO, 62E 8d NV

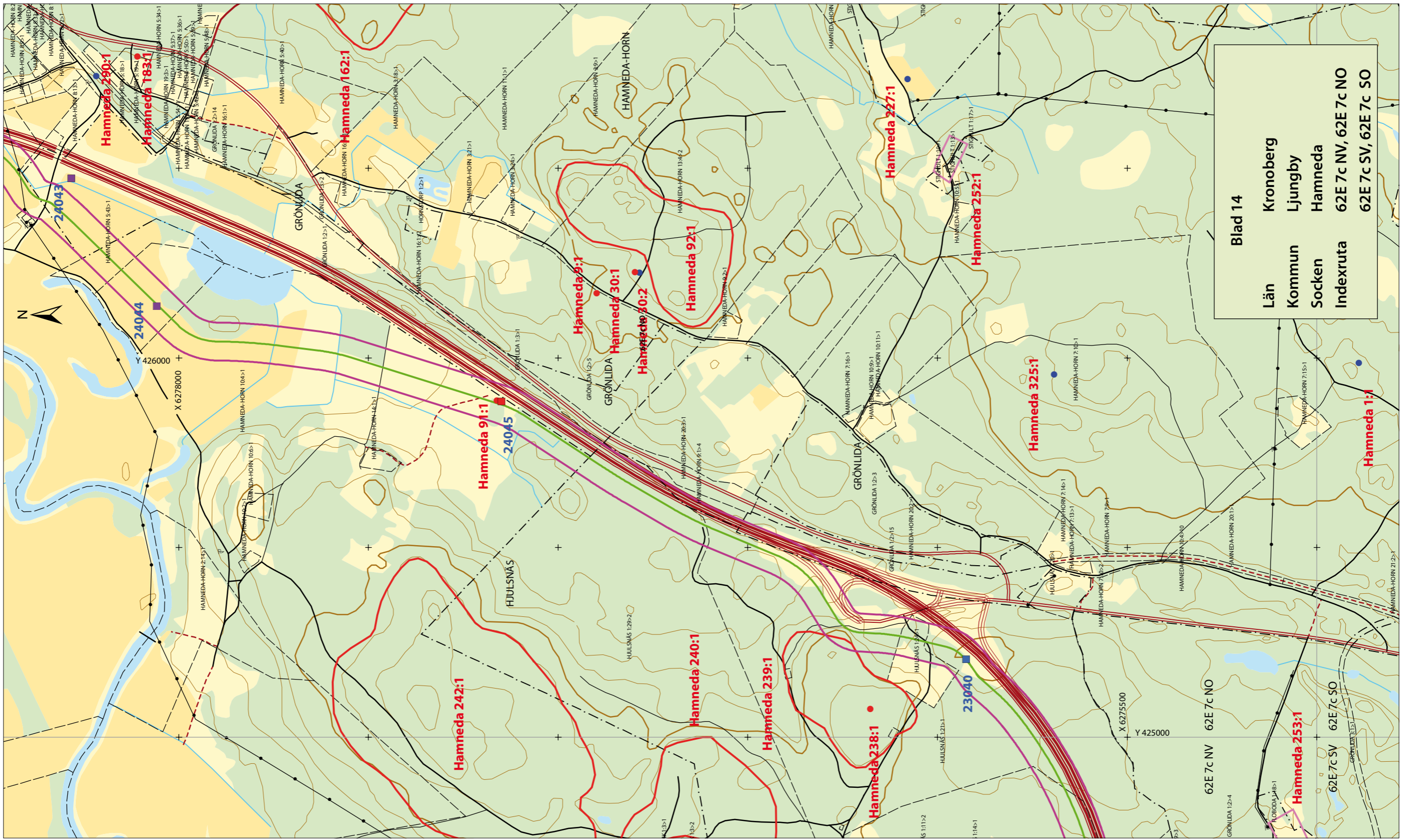








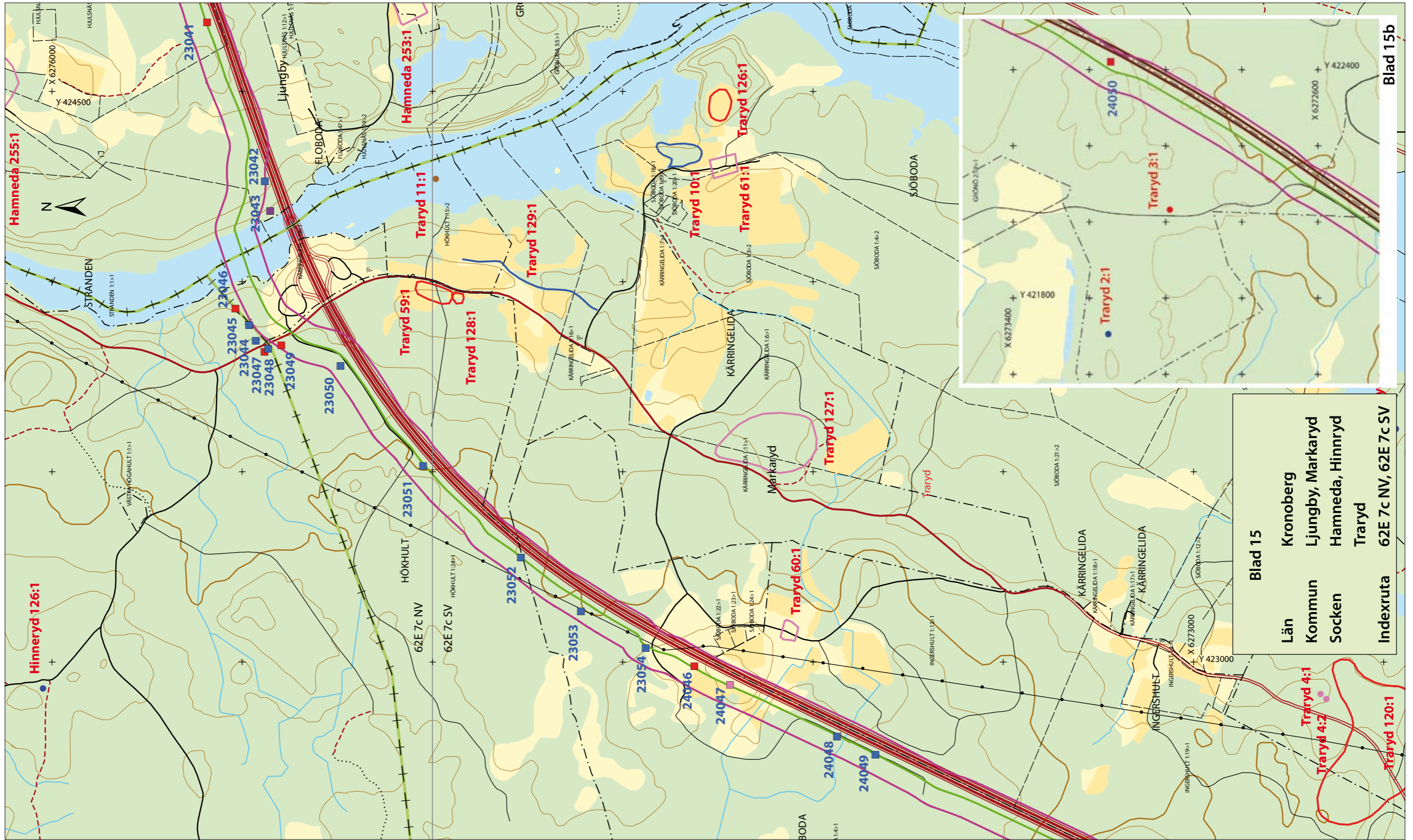




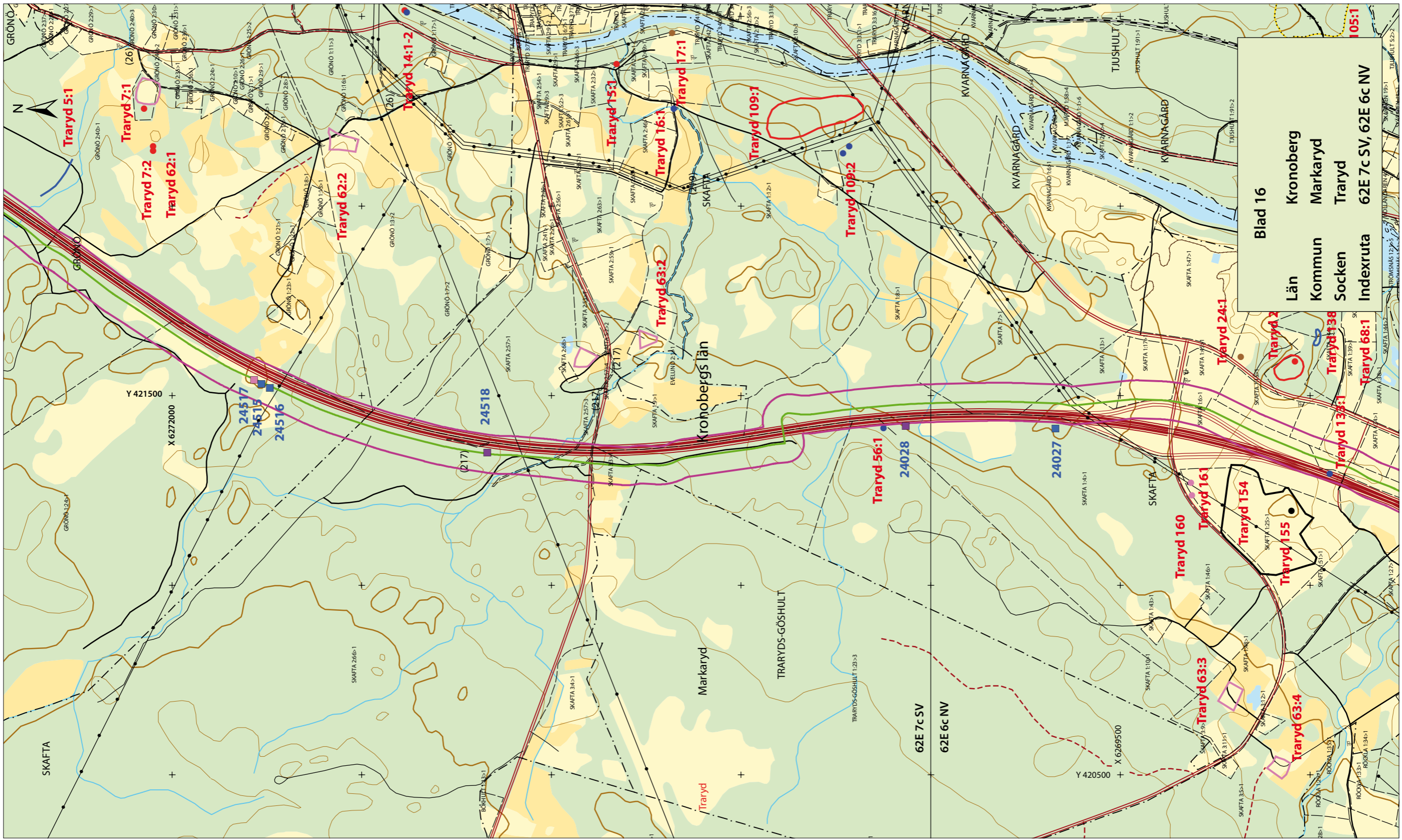
Blad 14

Län	Kronoberg
Kommun	Ljungby
Socken	Hamneda
Indexruta	62E 7c NV, 62E 7c NO 62E 7c SV, 62E 7c SO



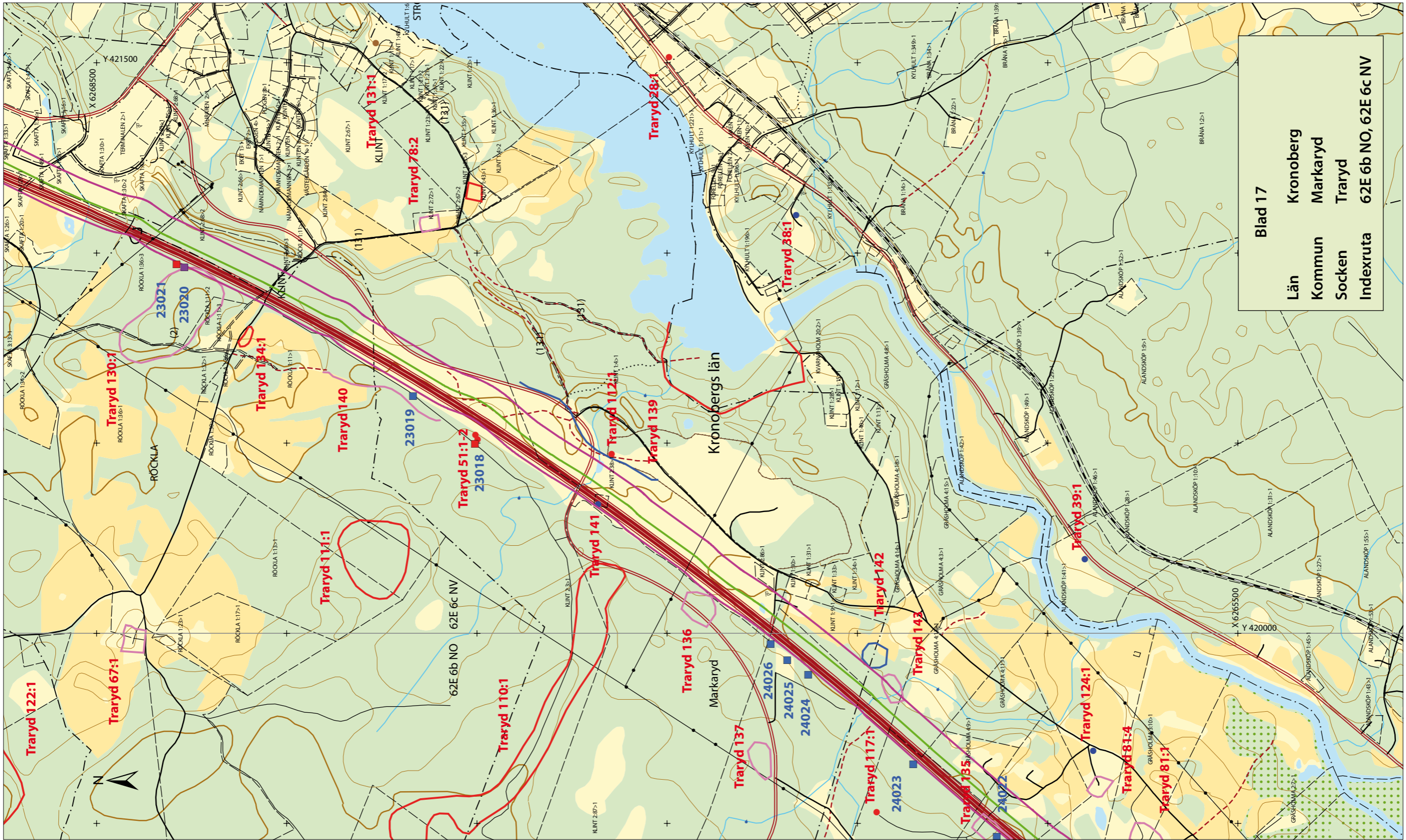






Blad 16  
 Län Kronoberg  
 Kommun Markaryd  
 Socken Traryd  
 Indexruta 62E 7c SV, 62E 6c NV  
 105:1

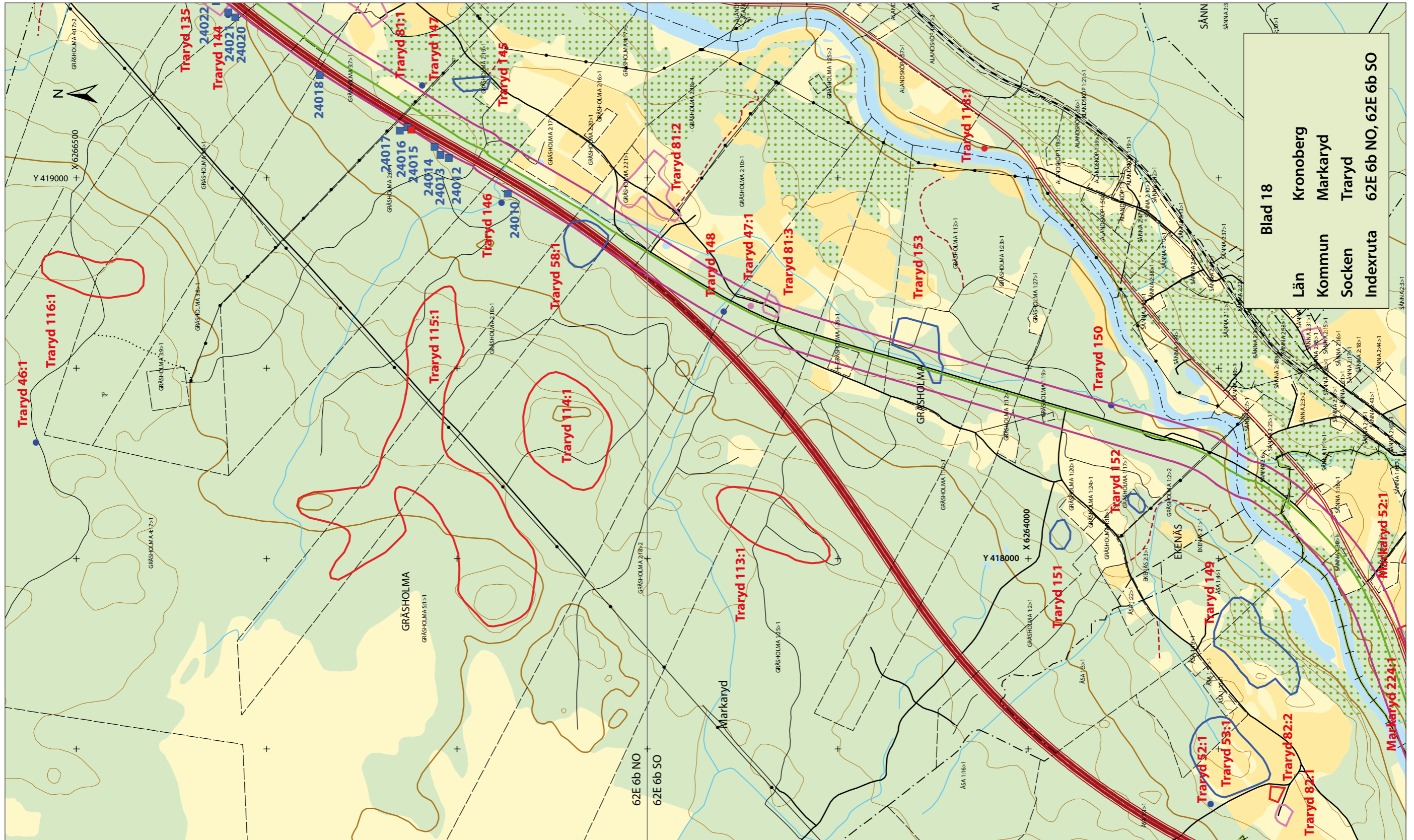




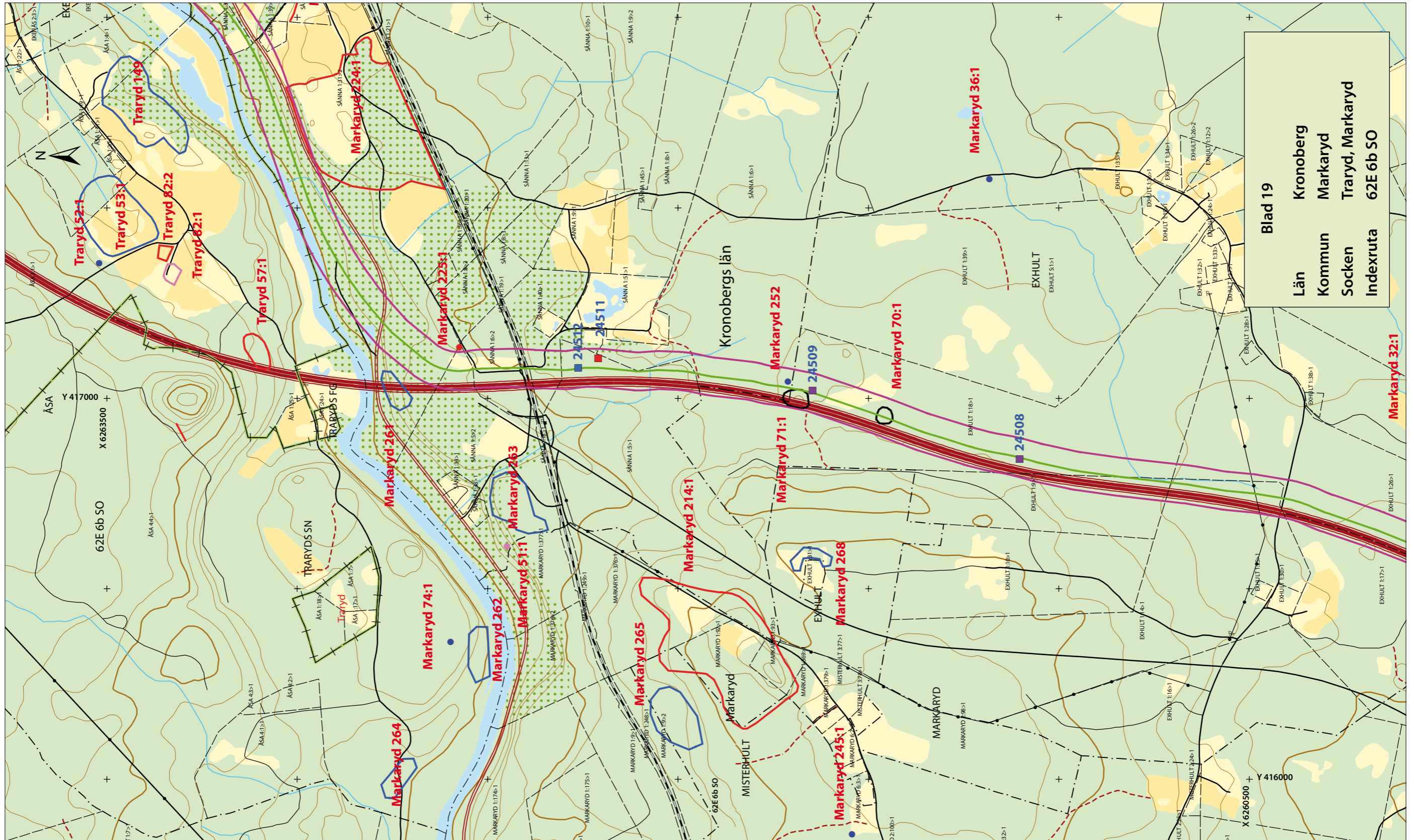
Blad 17

Län Kronoberg  
 Kommun Markaryd  
 Socken Traryd  
 Indexruta 62E 6b NO, 62E 6c NV

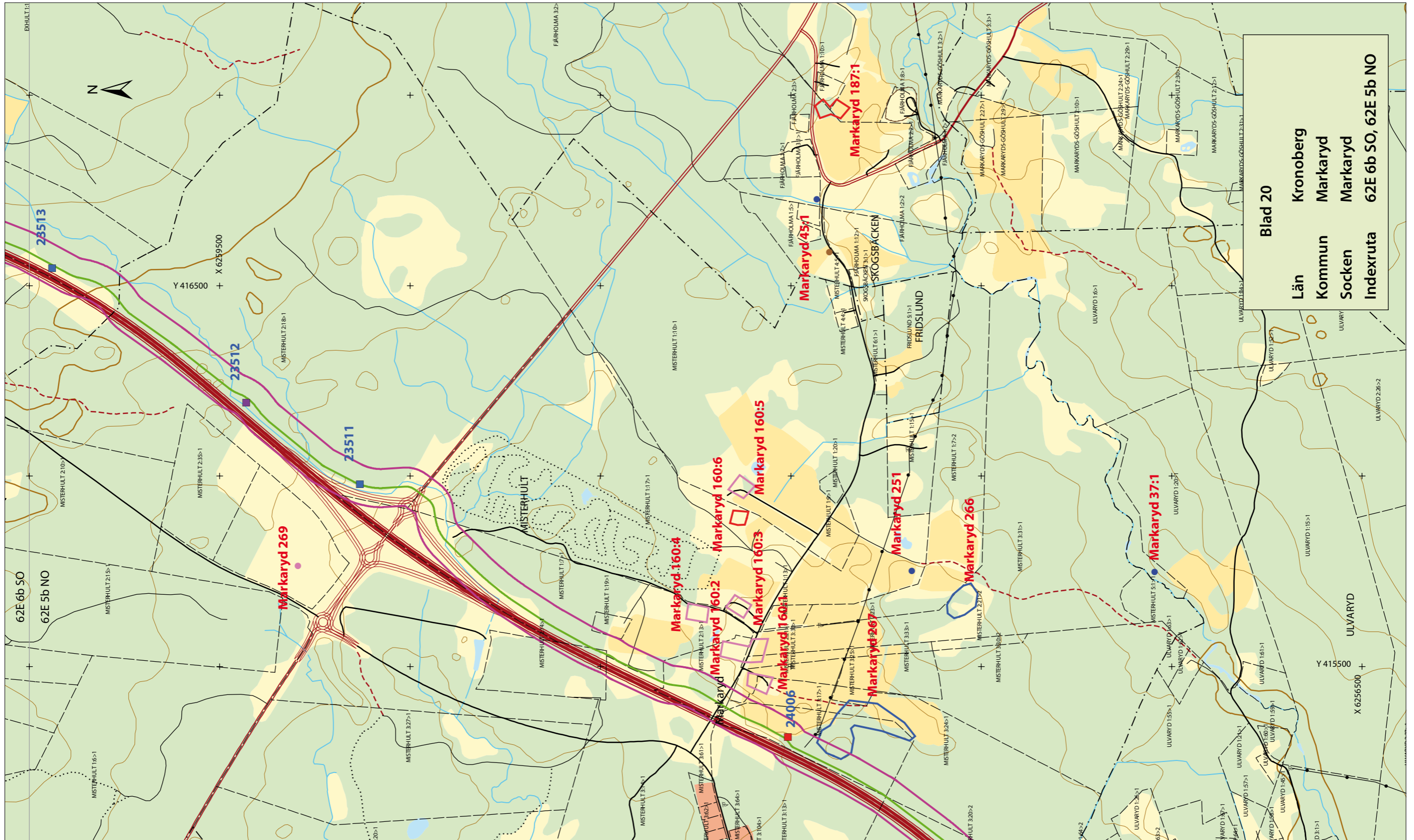








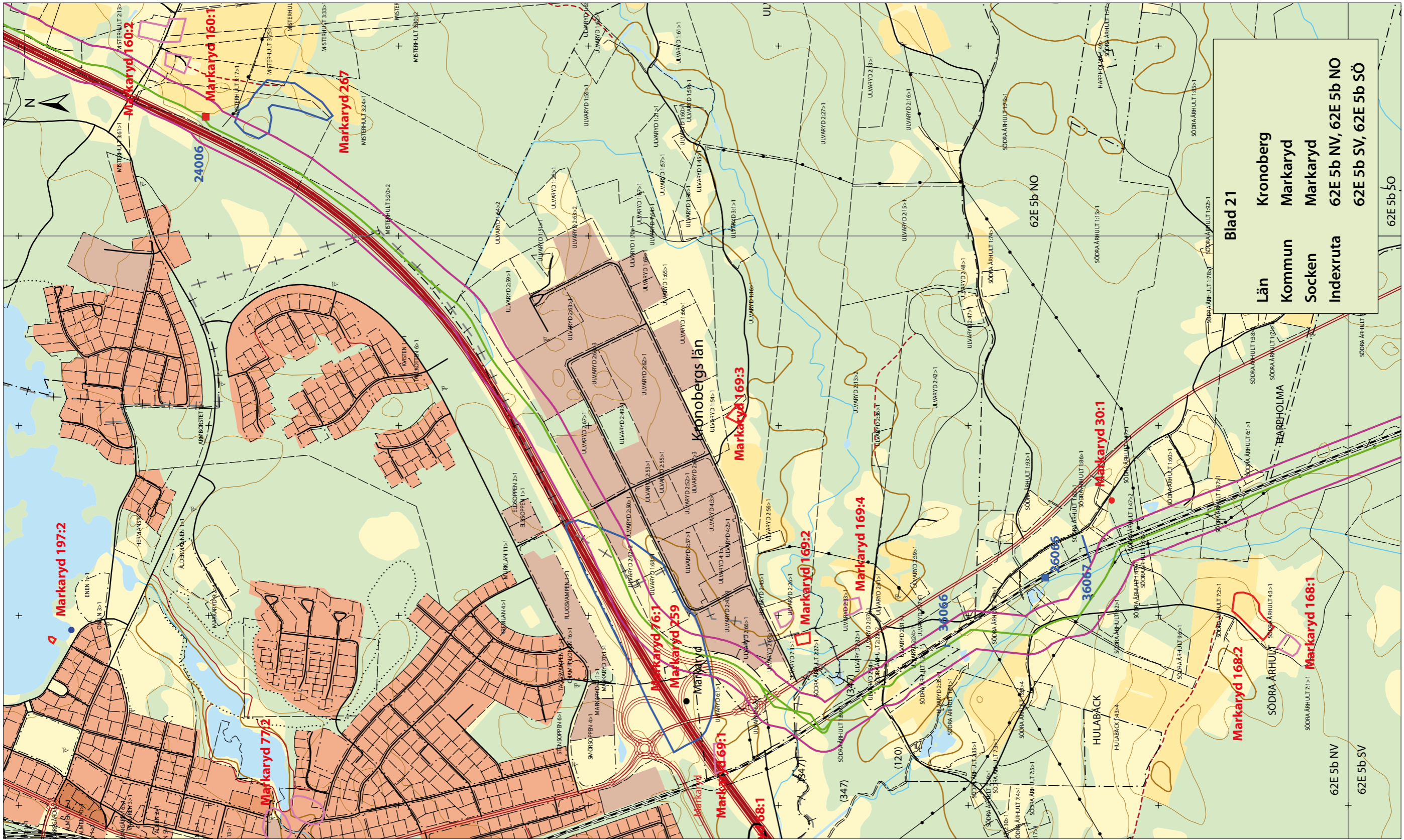




Blad 20

Län Kronoberg  
 Kommun Markaryd  
 Socken Markaryd  
 Indexruta 62E 6b SO, 62E 5b NO





Blad 21
Län Kronoberg
Kommun Markaryd
Socken Markaryd
Indexruta 62E 5b NV, 62E 5b NO 62E 5b SV, 62E 5b SÖ

