

ARKEOLOGISK FÖRUNDESRÖKNING

Kv. Boplatsen

Växjö sn
Växjö kommun

Peter Skoglund

SMÅLANDS MUSEUM 1994

INLEDNING

Med anledning av att Växjö kommun planerar att uppföra bostäder inom kv. Boplatsen, Växjö, genomförde Smålands museum en arkeologisk förundersökning. Fältarbetet utfördes i augusti 1994 av Martin Hansson. Peter Skoglund har sammanställt rapporten. Förundersökningen genomfördes på en plats som tidigare varit föremål för en arkeologisk utredning. Denna utfördes av Riksantikvarieämbetet, UV-Mitt och UV-Linköping, 1992 varvid boplatsslämningar påträffades i det nu aktuella området (Jakobsson 1992 och Borna-Ahlkvist & Kaliff 1992). Syftet med förundersökningen var att bättre avgränsa fornlämningen. Resultatet skulle ligga till grund för Länsstyrelsens fortsatta hantering av ärendet.

TOPOGRAFI OCH FORNLÄMNINGSMILJÖ

Hovshaga utgör den nordligaste stadsdelen i Växjö. Området ligger på Kronobergsnåset som sträcker sig från Växjö norrut mot Helgasjön. Jordmånen utgörs av sandig morän som här och var är lätt ursvallad. På höjdsträckningarna är jordtacket bitvis tunt och i vissa mindre partier går berget i dagen.

Nåset ut mot Kronoberg var centralt beläget i det gamla folklandet Varend vilket avspeglar sig såväl i ortnamnsmaterialet som i fornlämningsbeståndet. Den numera försvunna byn Hov har gett upphov till namnet Hovshaga. Hov omnämns första gången 1545 och antas ha fått sitt namn av att den utgjort virdarnas gemensamma kultplats under förhistorisk tid (Larsson 1979:31). Vid platsen för det nuvarande Kronoberg låg under tidig medeltid byn "Thyudby". Namnet har uttytts folkets by och man har menat att byn var centrum för rättskipningen i Varend under vikingatid och tidig medeltid.

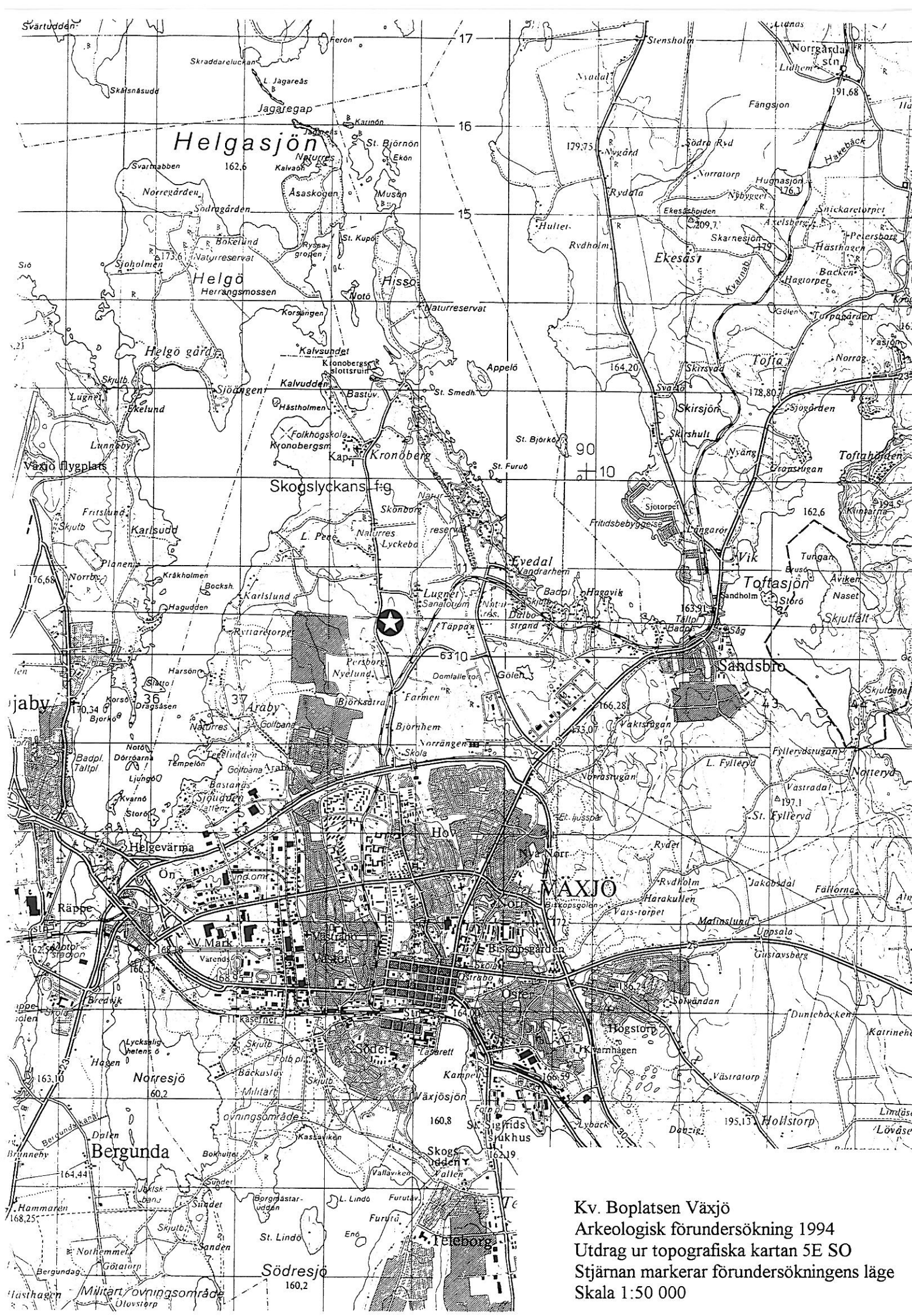
Hovshaga är rikt på fornlämningar. Här finns bl.a. flera gravfält. Det största är beläget vid Lilla Fjäll omkring 700 m norr om förundersökningsområdet. Enligt fornminnesregistret innehåller det omkring 90 fornlämningar. Den gravform som här dominerar är olika former av stensättningar men också högar och rösen förekommer. Mindre järnåldersgravfält finns vid S:t Sigfrids folkhögskola och vid Araby.

I övrigt präglas fornlämningsbilden av områden med ensamliggande gravrösen, stensättningar, röjningsrösen och skålgropar.

TIDIGARE UNDERSÖKNINGAR

Smålands museum genomförde 1985 och 1986 arkeologiska undersökningar strax norr om förundersökningsområdet. Bl.a. undersöktes en skärvtenshö, RAÄ113:1. Skärvtenshögen var 9 m i diameter och 0,6 m hög. Ett ¹⁴C prov från anläggningen gav datering till 1300-talet f.Kr. Ett ¹⁴C prov från en härd i en angränsande provgrop daterades till 400-talet f. Kr. Ett röjningsröse RAÄ 112 grävdes också ut, men från detta föreligger inga dateringar. RAÄ 116, ett osäkert gravröse undersöktes utan att någonting framkom som tydde på att det var en grav.

Det berörda området har tidigare varit föremål för en arkeologisk utredning i två etapper. Etapp ett som utfördes 1992 omfattade ett tio hektar stort område. Den specialinventering som gjordes



Kv. Boplatsen Växjö
Arkeologisk förundersökning 1994
Utdrag ur topografiska kartan 5E SO
Stjärnan markerar förundersökningens läge
Skala 1:50 000

resulterade i att flera nya fornlämningar kunde registreras.

Utöver flera välbevarade miljöer med gravrösen, stensättningar, röjningsrösen och skålgropar pekades fem presumtiva boplatsområden ut. Det nu aktuella förundersökningsområdet är beläget inom ett sådant område.

Den arkeologiska utredning Riksantikvarieämbetet gjorde 1992 följdes samma år upp med sökschaktsgrävning i delar av området. Vid detta tillfälle undersöktes det nu aktuella området. Här framkom boplatzlämningar i form av härdar, kokgropar och stolphål. Fynd av keramik i en härd samt i en kulturlagerrest kunde dateras till romersk järnålder.

Ca 50 m norr om boplatstyten karterades ett röjningsröseområde, RAÄ 13:2. Inom ett 50 x 70 m stort område registrerades ett tjugotal rösen belägna på ett inbördes avstånd av 5-10 m. De var 5-7 m i diameter och 0,2-0,3 m höga. I anslutning till rösena banades en yta på omkring 250 m² av och tre röjningsrösen undersöktes. Utöver röjningssten innehöll de också skärvsten. I ett av rösena påträffades förhistorisk keramik vilket tillsammans med boplatzlämningar under och mellan rösena tyder på att här också funnits en boplat.

Undersökningsresultaten visar att området använts för bosättning och odling under en stor del av förhistorien.

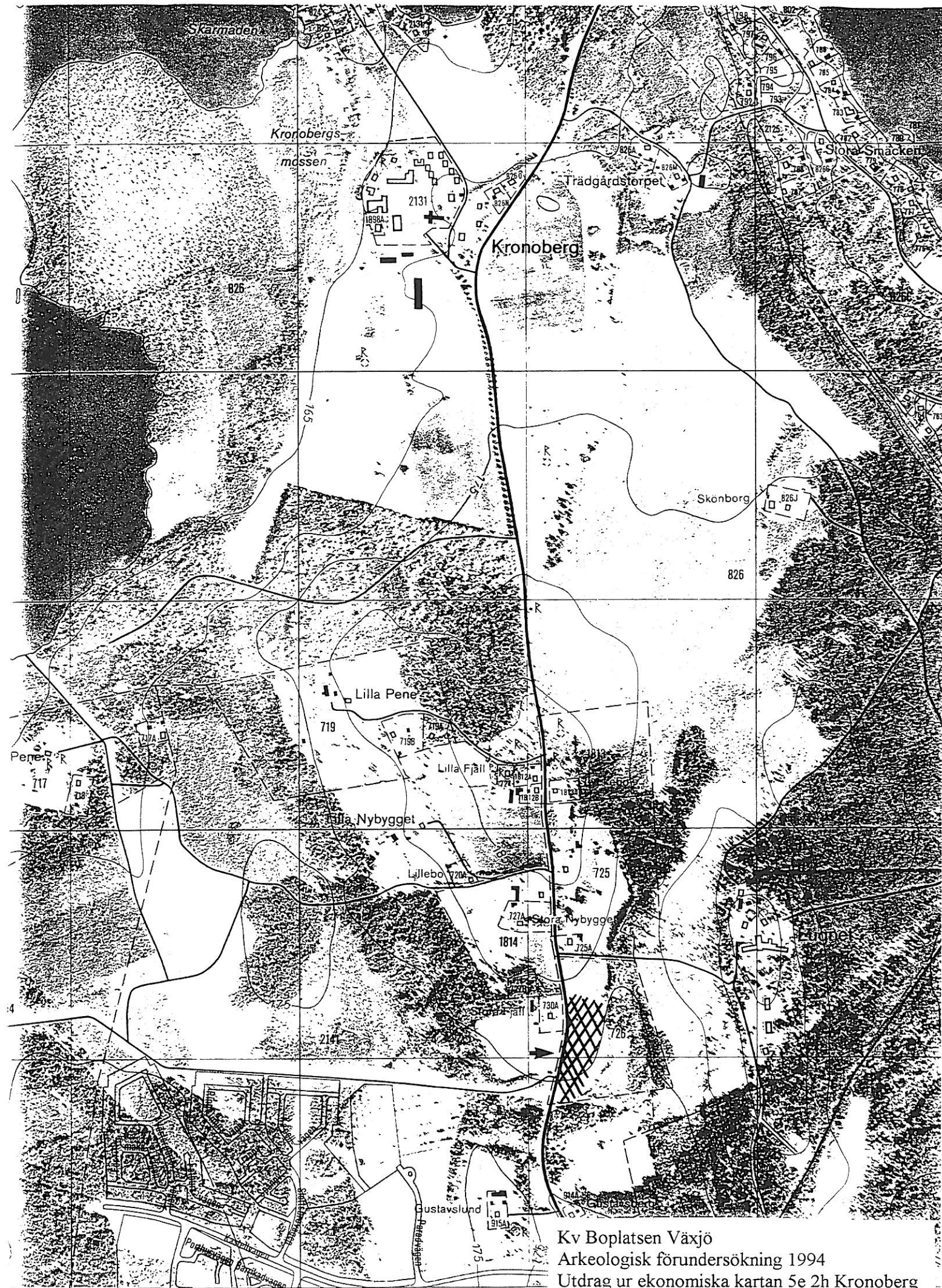
FÖRUNDERSÖKNINGEN

Förundersökningsområdet omfattade ett 2,5 hektar stort område beläget utmed Kronobergsvägen. Området utgjordes av stenröjd åker som sluttade svagt åt öster. Mitt i området löpte en stenvall som delade området i en nordlig och en sydlig del. I anslutning till vallen låg resterna efter ett torp, RAÄ 181.

Med grävmaskin drogs ca 815 m schakt med en bredd av 1,6 m. Sammanlagt framkom 107 anläggningar i form av stolphål, gropar och härdar. Anläggningarna var inte jämnt fördelade över ytan. Två större anläggningskoncentrationer kunde avgränsas, en nordlig och en sydlig. Här framträdde tydliga koncentrationer av anläggningar i schakten. I schakt två i norr och i schakt sju i söder framkom kraftiga stolphål som kan misstänkas ingå i någon form av huskonstruktion. De bågige ytorna representerar troligen två åtskilda boplatstytor.

Fynden bestod av keramik, brända ben, träkol samt delar av en underliggare till en kvarn. Förhistorisk keramik tillvaratogs i sju anläggningar. Dessutom hittades keramik i matjordslagret vilket tyder på att ett kulturlager ursprungligen funnits på boplatzen. Keramiken daterar boplatzen till yngre bronsålder - äldre järnålder.

Utöver de förhistoriska lämningarna undersöktes en torplämning, RAÄ 181. En provgrop grävdes i anslutning till torpargrunden. Denna gav endast recent fyndmaterial. Liknande fyndmaterial i form av glas, porslin och kritpipsfragment hittades i schakten i anslutning till torpet. Enligt muntliga uppgifter av folk boende på platsen ska torpet ha övergivits omkring år 1900.



Kv Boplatsen Växjö
Arkeologisk förundersökning 1994
Utdrag ur ekonomiska kartan 5e 2h Kronoberg
Förundersökningsområdet skrafferat.
Skala 1:10 000.

14-C ANALYSER

För att få en uppfattning om boplatsens kronologi har fyra stycken ¹⁴C prover analyserats vid Svedberglaboratoriet, Uppsala universitet. Resultaten har sammanställts i en tabell:

Lab nr.	Anl.	Fnr.	14 C-ålder	Kalibrerad ålder	Ett sigma	Två sigma
Ua 4611	11	2	235±75 BC	349, 318, 309, 302, 228, 222, 209 BC 349-209	384-168 BC	400-4 BC
Ua 4612	46	14	1515±65 AD	1440 AD	1421-1488 AD	1331-1637 AD
Ua 4613	50	15	60±80 AD	80, 114, 126 AD 80-126 AD	26-226 AD	92 BC - 335 AD
Ua 4614	97	30	420±75 BC	406 BC	752-391 BC	768-233 BC

Samtliga prover är tagna ur härdar. Tre av härdarna hamnar med två sigmas säkerhet i tidsintervallet 768 BC - 335 AD. Utifrån de tre härdarna (A 11, A 50, och A 97) är det därmed rimligt att datera boplatsen till sen bronsålder - romersk järnålder med en tyngdpunkt i förromersk och romersk järnålder. Detta är ett resultat som stämmer väl med den keramik som tillvaratogs vilken har daterats till yngre bronsålder - äldre järnålder. Som nämndes tidigare har liknande dateringar också framkommit i förundersökningsområdets närhet.

En av härdarna (A 46) har en avvikande datering. Enligt analysresultatet kan den med två sigmas säkerhet dateras till 1331-1637 e. Kr. Detta kan vara en aktivitet som ska kopplas till torpgrunden och det recenta fyndmaterial som kom fram i anslutning till denna. Är detta antagande riktigt innebär det att torpet går längre tillbaka i tiden än vad man vanligen kan förvänta sig.

SAMMANFATTNING

Med anledning av att Växjö kommun planerar att uppföra ett villaområde i kv. Boplatsen, Växjö, genomförde Smålands museum en arkeologisk förundersökning. Syftet med förundersökningen var att bättre avgränsa ett område med boplatslämningar som framkommit vid en tidigare arkeologisk utredning.

Med grävmaskin grävdes ca 815 m schakt och sammanlagt 107 anläggningar dokumenterades. Förundersökningen visade att här finns boplatslämningar i form av stolphål, gropar och härdar. Två slutundersökningsområden kunde avgränsas. Ett i norr omfattande ca 2000 m² och ett i söder omfattande ca 5000 m². Utifrån fynd av keramik och ¹⁴C dateringar kan boplatsytorna dateras till förromersk och romersk järnålder, d.v.s. 500 f. Kr. - 400 e. Kr.

Vid en eventuell exploatering av området bör dessa områden bli föremål för en arkeologisk slutundersökning.

REFERENSER

Borna - Ahlkvist, Hélène & Kaliff, Anders, Arkeologisk utredning och förundersökning Hovshaga Riksantikvarieämbetet UV Linköping 1992

Jakobsson, Mikael, Arkeologisk utredning etapp 1, Norra Hovshaga Utredningsgruppen, Riksantikvarieämbetet UV Stockholm, 1992

Larsson, Lars-Olof, Småländsk bebyggelsehistoria 1:1 Kinnevalds härad, Växjö 1979

Riksantikvarieämbetets fornminnesinventering

TEKNISKA OCH ADMINISTRATIVA UPPGIFTER

Topografiska kartan	5E SO Växjö
Ekonomiska kartan	5E 2h Kronoberg
Koordinater	x6310,50/ 1438,60
Fältarbetstid	940809-940819
Personal	Martin Hansson
Ansvarig institution	Smålands museum
Uppdragsgivare	Växjö kommun
Typ av exploatering	Husbyggnation
Länsstyrelsens dnr.	220-6118-92
Smålands museums dnr.	170-253-94

Dokumentationsmaterialet förvaras i Smålands museums kulturmiljöavdelnings arkiv

Fyndlista
Kv Boplatsen Växjö sn
FU 1994

Fnr	Anr	Sakord	Mtrl	Antal	Vikt (g)	Övrigt
1	2	träkol		0	2	
2	11	träkol		0	1	
3	12	keramik		2	5	
4	16	kritpipa		1	3,5	
5	20	träkol		0	1	
6	24	keramik	BII:4	4	15	
7	25	keramik		24	188	rabbad, 1 mynningsbit
8	26	träkol		0	1	
9	27	träkol		0	1	
10	29	träkol		0	0,5	
11	31	keramik		4	21	2 kärl, ett mycket grovmagrat och hårt bränt gods och ett något mindre grovmagrat
12	33	träkol		0	0,5	
13	37	keramik		1	2	
14	46	träkol		0	4	
15	50	träkol		0	1,5	
16	52	träkol		0	1,5	
17	53	träkol		0	1	

Fnr	Anr	Sakord	Mtrl	Antal	Vikt (g)	Övrigt
18	54	keramik		2	20	2 kärl, en skärva ornerad med räfflor
19	59	träkol		0	1,5	
20	63	keramik		3	24	1 kärl
21	63	träkol		0	1	
22	64	kvarnsten?		0	0	fragmentarisk underliggare till kvarn?
23	68	träkol		0	6	
24	70	träkol		0	1	
25	80	brända ben		0	1	
26	92	träkol		0	0,5	
27	93	keramik		2	4	
28	94	träkol		0	12,5	
29	95	träkol		0	4	
30	97	träkol		0	2	
31	102	träkol		0	23	
32	0	keramik		3	20	lösfynd i schaktmassorna till schakt 2, södra delen i höjd med A26
33	0	keramik		1	15	lösfynd i schaktmassorna till schakt 5, västra delen

Kv. Boplatsen, Hovshaga, Växjö FU 1994

- 1 **grop** längd:0,85 bredd:0,40 djup:0,11 schakt:1
fyllning: gråbrun mylla
profilritn:8 planritn:1 anm:
- 2 **hård** längd:0,92 bredd:<0,54 djup:0,10 schakt:1
fyllning: svart sotig mylla med skörbränd sten
profilritn:8 planritn:1 anm:
- 3 **stolphål** längd:0,34 bredd: djup:0,22 schakt:1
fyllning: brun mylla med sten
profilritn:8 planritn:1 anm:
- 4 **stolphål** längd:0,32 bredd: djup:0,12 schakt:1
fyllning: gråbrun mylla med sten
profilritn:8 planritn:1 anm:
- 5 **stolphål** längd:0,30 bredd:0,24 djup:0,12 schakt:8
fyllning: brunsvart mylla
profilritn:1 planritn:1 anm:
- 6 **utgå** längd: bredd: djup: schakt:
fyllning:
profilritn: planritn: anm: utgå
- 7 **stolphål** längd:0,40 bredd: djup:0,36 schakt:1
fyllning: brun myllamed enstaka träkolsfragment
profilritn:8 planritn:1 anm:
- 8 **stolphål** längd:0,30 bredd: djup:0,19 schakt:1
fyllning: gråbrun mylla
profilritn:8 planritn:1 anm:
- 9 **hård** längd:1,00 bredd:0,40 djup:0,20 schakt:1
fyllning: svart sotig mylla med skörbränd sten
profilritn:8 planritn:1 anm:

- 10 **grop** längd:1,00 bredd:0,70 djup:0,30 schakt:1
fyllning: brun mylla med enstaka stenar
profilritn:8 planritn:1 anm:
- 11 **hård** längd:1,50 bredd:0,70 djup:0,18 schakt:1
fyllning: brun mylla med enstaka sten och träkol
profilritn:8 planritn:1 anm:
- 12 **grop** längd:0,70 bredd: djup:0,20 schakt:1
fyllning: brun mylla med enstaka stenar
profilritn:8 planritn:1 anm:
- 13 **stolphål** längd:0,22 bredd: djup:0,18 schakt:1
fyllning: mörkbrun mylla med sot
profilritn:8 planritn:1 anm:
- 14 **grop** längd:1,35 bredd: djup: schakt:1
fyllning: brun mylla med skörbränd sten och träkol
profilritn:8 planritn:1 anm:
- 15 **stolphål** längd:0,44 bredd: djup:0,18 schakt:1
fyllning: brun mylla med stenar
profilritn:8 planritn:1 anm:
- 16 **stolphål** längd:0,50 bredd: djup:0,32 schakt:2
fyllning: brun mylla med sten
profilritn:8 planritn:1 anm:
- 17 **stolphål** längd:0,35 bredd: djup:0,15 schakt:2
fyllning: mörkbrun mylla
profilritn:8 planritn:1 anm:
- 18 **stolphål** längd:0,35 bredd: djup:0,18 schakt:2
fyllning: grå mylla med sten
profilritn:8 planritn:1 anm:

- 19 **stolphål** längd:0,35 bredd:0,24 djup:0,08 schakt:2
fyllning: mörkbrun mylla
profilritn:8 planritn:1 anm:
- 20 **stolphål** längd:0,35 bredd:0,30 djup:0,20 schakt:2
fyllning: gråbrun mylla med enstaka stenar och träkol
profilritn:8 planritn:1 anm:
- 21 **stolphål** längd:0,35 bredd: djup:0,10 schakt:2
fyllning: gråbrun mylla med enstaka stenar
profilritn:8 planritn:1 anm:
- 22 **stolphål** längd:0,34 bredd: djup:0,14 schakt:2
fyllning: brun mylla
profilritn:8 planritn:1 anm:
- 23 **stolphål** längd:0,25 bredd: djup:0,18 schakt:2
fyllning: svartbrun mylla med träkolsstänk
profilritn:8 planritn:1 anm:
- 24 **grop** längd:4,00 bredd:2,50 djup: schakt:2
fyllning: brun mylla med stenar och fragment av bränd lera
profilritn:8 planritn:1 anm:
- 25 **stolphål** längd:0,48 bredd:0,45 djup:0,25 schakt:2
fyllning: svartbrun svagr sotig mylla med enstaka stenar
profilritn:8 planritn:1 anm:
- 26 **stolphål** längd:0,62 bredd:0,46 djup:0,25 schakt:2
fyllning: svartbrun mylla med enstaka stenar och träkolsfragment samt brun mylla
profilritn:8 planritn:1 anm:
- 27 **stolphål** längd:0,30 bredd: djup:0,24 schakt:3
fyllning: ljusbrun mylla med sten och träkol
profilritn:9 planritn:3 anm:

- 28 **stolphål** längd:0,26 bredd: djup:0,22 schakt:3
fyllning: brun melerad mylla
profilritn:8 planritn:2 anm:
- 29 **hård** längd:1,40 bredd:1,10 djup:0,26 schakt:3
fyllning: brun mylla med sten och träkol samt svart sotig mylla med träkol
profilritn:9 planritn:2 anm:
- 30 **grop** längd:1,44 bredd:0,70 djup:0,18 schakt:4
fyllning: ljusbrun mylla
profilritn:9 planritn:2 anm:
- 31 **stolphål?** längd:0,70 bredd:0,40 djup:0,19 schakt:5
fyllning: ljusbrun mylla och mörkbrun mylla med sten
profilritn:9 planritn:2 anm:
- 32 **hårdrest** längd:0,50 bredd:0,32 djup:0,06 schakt:6
fyllning: svart sotig mylla med enstaka skörbrända stenar
profilritn:9 planritn:2 anm:
- 33 **hård** längd:0,56 bredd:0,25 djup:0,10 schakt:6
fyllning: svart sotig mylla
profilritn:9 planritn:2 anm:
- 34 **grop** längd:0,90 bredd:0,70 djup:0,05 schakt:10
fyllning: sotig mylla
profilritn:9 planritn:6 anm:
- 35 **stolphål** längd:0,25 bredd: djup:0,15 schakt:10
fyllning: brun mylla
profilritn:9 planritn:6 anm:
- 36 **hård ?** längd:0,56 bredd:0,42 djup:0,20 schakt:11
fyllning: brunsvart melerad mylla med fragment av träkol
profilritn:9 planritn:6 anm:

- 37 **grop** längd:0,50 bredd: djup:0,12 schakt:10
fyllning: brunsvart sotig mylla
profilritn:9 planritn:6 anm:
- 38 **stolphål** längd:0,44 bredd:0,28 djup:0,14 schakt:11
fyllning: mörkbrun mylla
profilritn:9 planritn:6 anm:
- 39 **stolphål** längd:0,20 bredd: djup:0,08 schakt:11
fyllning: gråbrun mylla
profilritn:9 planritn:6 anm:
- 40 **stolphål** längd:0,25 bredd: djup:0,15 schakt:11
fyllning: gråbrun mylla
profilritn:9 planritn:6 anm:
- 41 **stolphål** längd:0,45 bredd:0,34 djup:0,14 schakt:12
fyllning: mörkbrun mylla
profilritn:9 planritn:6 anm:
- 42 **stolphål** längd:0,25 bredd: djup:0,12 schakt:12
fyllning: brun mylla
profilritn:9 planritn:6 anm:
- 43 **stolphål?** längd:0,50 bredd:0,30 djup:0,08 schakt:12
fyllning: ljusbrun mylla
profilritn:9 planritn:6 anm:
- 44 **stolphål** längd:0,48 bredd:0,34 djup:0,17 schakt:12
fyllning: brun mylla
profilritn:9 planritn:6 anm:
- 45 **stolphål** längd:0,30 bredd:0,26 djup:0,12 schakt:12
fyllning: mörkbrun mylla
profilritn:9 planritn:6 anm:

- 46 **hårdrest** längd:0,68 bredd:0,60 djup:0,04 schakt:13
fyllning: sot och träkol
profilritn:9 planritn:6 anm:
- 47 **stolphål** längd:0,36 bredd: djup:0,24 schakt:15
fyllning: brungrå melerad mylla
profilritn:9 planritn:6 anm:
- 48 **stolphål** längd:0,30 bredd: djup:0,15 schakt:7
fyllning: mörkbrun mylla med inslag av sot
profilritn:10 planritn:3 anm:
- 49 **stolphål** längd:0,20 bredd: djup:0,06 schakt:7
fyllning: svartbrun sotig mylla
profilritn:10 planritn:3 anm:
- 50 **hårdrest** längd:0,95 bredd:0,86 djup:0,05 schakt:7
fyllning: svart mylla med sot och träkol
profilritn:10 planritn:3 anm:
- 51 **stolphål** längd:0,32 bredd:0,20 djup:0,10 schakt:7
fyllning: mörkbrun mylla
profilritn:10 planritn:3 anm:
- 52 **grop** längd:1,00 bredd:0,46 djup:0,16 schakt:7
fyllning: brun mylla med enstaka träkolsfragment
profilritn:10 planritn:3 anm:
- 53 **grop** längd:1,40 bredd:0,66 djup:0,22 schakt:7
fyllning: mörkbrun mylla med träkol och enstaka stenar
profilritn:10 planritn:3 anm:
- 54 **stolphål?** längd:0,56 bredd:0,36 djup:0,26 schakt:7
fyllning: brun mylla med enstaka kolstänk
profilritn:10 planritn:3 anm:

- 55 **stolphål?** längd:0,17 bredd: djup:0,06 schakt:7
fyllning: mörkbrun mylla
profilritn: 10 planritn: 3 anm:
- 56 **stolphål** längd:0,42 bredd:0,36 djup:0,10 schakt:7
fyllning: brunsvart mylla med enstaka träkolsstänk
profilritn: 10 planritn: 3 anm:
- 57 **stolphål** längd:0,36 bredd:0,30 djup:0,12 schakt:7
fyllning: gråbrun mylla
profilritn: 10 planritn: 3 anm:
- 58 **stolphål** längd:0+,40 bredd:0,36 djup:0,15 schakt:10
fyllning: mörkbrun mylla
profilritn: 7 planritn: 3 anm:
- 59 **stolphål** längd:0,50 bredd:0,40 djup:0,16 schakt:7
fyllning: mörkbrun melerad mylla
profilritn: 10 planritn: 3 anm:
- 60 **stolphål** längd:0,34 bredd: djup:0,08 schakt:7
fyllning: brun mylla
profilritn: 10 planritn: 3 anm:
- 61 **stolphål** längd:0,72 bredd:0,40 djup:0,40 schakt:7
fyllning: mörkbrun mylla samt brunrå mylla med sten
profilritn: 10 planritn: 3 anm:
- 62 **stolphål** längd:0,48 bredd:0,38 djup:0,14 schakt:7
fyllning: mörkbrun melerad mylla
profilritn: 10 planritn: 3 anm:
- 63 **stolphål** längd:0,80 bredd:0,50 djup:0,40 schakt:7
fyllning: mörkbrun melerad mylla med träkol
profilritn: 10 planritn: 3 anm:

- 64 **stolphål** längd:0,64 bredd:0,40 djup:0,30 schakt:3
fyllning: brun mylla med stenar och träkolsstänk
profilritn:10 planritn:3 anm:
- 65 **stolphål** längd:0,28 bredd: djup:0,22 schakt:7
fyllning: brun mylla
profilritn:10 planritn:3 anm:
- 66 **stolphål** längd:0,25 bredd: djup:0,20 schakt:7
fyllning: mörkbrun mylla med sten
profilritn:10 planritn:3 anm:
- 67 **hårdrest** längd:0,90 bredd:0,68 djup:0,07 schakt:7
fyllning: svart sotig mylla med sten och skärbränd sten
profilritn:10 planritn:3 anm:
- 68 **stolphål** längd:0,60 bredd:0,34 djup:0,22 schakt:7
fyllning: svart sotig mylla med mycket träkol
profilritn:10 planritn:3 anm:
- 69 **grop** längd:0,60 bredd:0,40 djup:0,08 schakt:7
fyllning: svart sotig mylla med skörbränd sten
profilritn:10 planritn:3 anm:
- 70 **stolphål** längd:0,30 bredd: djup:0,12 schakt:7
fyllning: mörkbrun mylla med träkol
profilritn:10 planritn:3 anm:
- 71 **stolphål** längd:0,50 bredd: djup:0,18 schakt:7
fyllning: brun mylla
profilritn:10 planritn:3 anm:
- 72 **stolphål** längd:0,35 bredd:0,32 djup:0,22 schakt:8
fyllning: brun mylla
profilritn:11 planritn:4 anm:

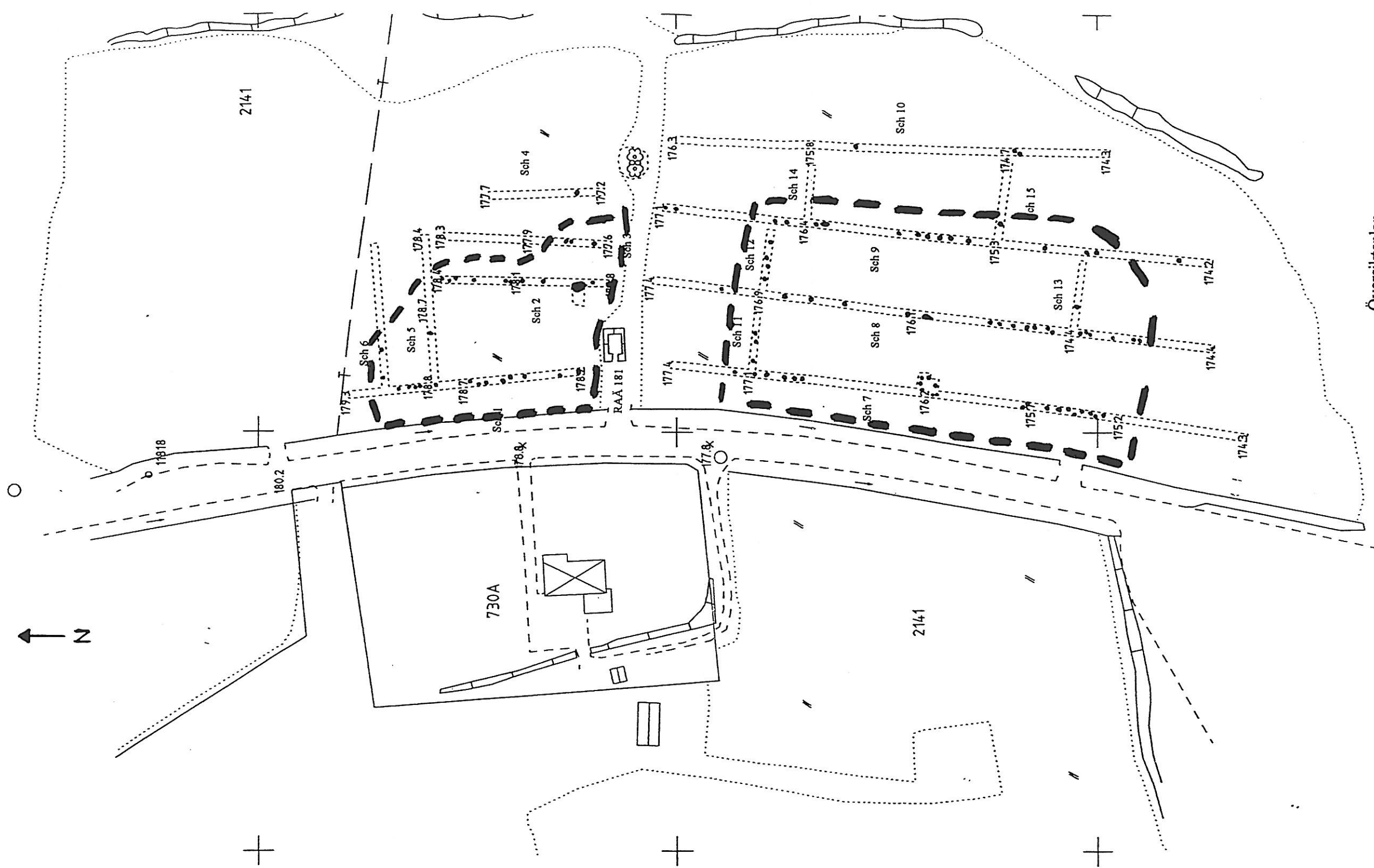
- 73 **grop** längd:0,70 bredd:0,40 djup:0,15 schakt:8
fyllning: brunsvart mylla med enstaka träkol
profilritn:11 planritn:4 anm:
- 74 **stolphål** längd:0,30 bredd: djup:0,06 schakt:8
fyllning: gråbrun mylla
profilritn:11 planritn:4 anm:
- 75 **grop** längd:0,80 bredd:0,66 djup:0,16 schakt:8
fyllning: brunsvart mylla med sot
profilritn:11 planritn:4 anm:
- 76 **grop** längd:0,48 bredd:0,32 djup:0,16 schakt:8
fyllning: brunsvart mylla
profilritn:11 planritn:4 anm:
- 77 **hårdgrop** längd:2,10 bredd:1,10 djup: schakt:8
fyllning: svart mylla med mycket skörbränd sten
profilritn:11 planritn:4 anm: ej grävd
- 78 **grop** längd:1,60 bredd:0,95 djup:0,28 schakt:8
fyllning: brun sotblandad mylla med bitar av träkol
profilritn:11 planritn:4 anm:
- 79 **stolphål** längd:0,25 bredd: djup:0,10 schakt:8
fyllning: gråbrun mylla
profilritn:11 planritn:4 anm:
- 80 **stolphål?** längd:0,80 bredd:0,55 djup:0,45 schakt:8
fyllning: mörkbrun mylla med mycket sten
profilritn:11 planritn:4 anm:
- 81 **grop** längd:0,80 bredd:0,55 djup:0,45 schakt:8
fyllning: mörkbrun mylla med mycket sten
profilritn:11 planritn:4 anm:

- 82 **stolphål** längd:0,36 bredd: djup:0,10 schakt:8
fyllning: brunsvart mylla
profilritn:11 planritn:12 anm:
- 83 **stolphål** längd:0,30 bredd: djup:0,12 schakt:8
fyllning: grå mylla
profilritn:11 planritn:4 anm:
- 84 **stolphål?** längd:0,95 bredd:0,490 djup:0,15 schakt:8
fyllning: brungrå mylla
profilritn:11 planritn:4 anm:
- 85 **stolphål** längd:0,28 bredd: djup:0,12 schakt:8
fyllning: brungrå mylla
profilritn:11 planritn:4 anm:
- 86 **stolphål** längd:0,20 bredd: djup:0,12 schakt:8
fyllning: brungrå mylla
profilritn:11 planritn:4 anm:
- 87 **stolphål** längd:0,52 bredd:0,52 djup:0,42 schakt:8
fyllning: brun mylla
profilritn:11 planritn:4 anm:
- 88 **grop** längd:0,90 bredd:0,45 djup:0,18 schakt:8
fyllning: brun mylla
profilritn:11 planritn:4 anm:
- 89 **grop** längd:1,00 bredd:0,52 djup:0,14 schakt:8
fyllning: gråbrun mylla
profilritn:11 planritn:4 anm:
- 90 **stolphål** längd:0,26 bredd:0,20 djup:0,10 schakt:8
fyllning: mörkbrun mylla
profilritn:11 planritn:4 anm:

- 91 **stolphål** längd:0,30 bredd:0,24 djup:0,12 schakt:9
fyllning: mörkbrun mylla
profilritn: 11 planritn: 5 anm:
- 92 **grop** längd:1,50 bredd:0,56 djup:0,14 schakt:9
fyllning: brun mylla
profilritn: 12 planritn: 5 anm:
- 93 **hård** längd:0,84 bredd:0,60 djup:0,10 schakt:9
fyllning: brun mylla med sten och enstaka skörbrända stenar
profilritn: 12 planritn: 5 anm:
- 94 **stolphål** längd:0,20 bredd: djup:0,18 schakt:9
fyllning: svart sotig mylla med mycket träkol
profilritn: 12 planritn: 5 anm:
- 95 **härderest** längd:0,50 bredd: djup:0,05 schakt:9
fyllning: svart sotig mylla med mycket träkol
profilritn: 12 planritn: 5 anm:
- 96 **stolphål** längd:0,50 bredd: djup:0,20 schakt:9
fyllning: brun mylla med träkol
profilritn: 12 planritn: 5 anm:
- 97 **hård** längd:2,00 bredd:0,80 djup:0,20 schakt:9
fyllning: svart sotig mylla med sten, skörbränd sten och träkol
profilritn: 12 planritn: 5 anm:
- 98 **stolphål** längd:0,60 bredd:0,40 djup:0,15 schakt:9
fyllning: mörkbrun mylla med enstaka träkol samt grå mylla
profilritn: 12 planritn: 5 anm:
- 99 **hård** längd:0,74 bredd:0,60 djup:0,12 schakt:9
fyllning: svart sotig mylla med sten och skörbränd sten
profilritn: 12 planritn: 5 anm:

- 100 **hård** längd:0,55 bredd: djup:0,08 schakt:9
fyllning: svartbrun sotig sand
profilritn:12 planritn:5 anm:
- 101 **stolphål** längd:0,34 bredd:0,20 djup:0,18 schakt:9
fyllning: gråbrun mylla
profilritn:12 planritn:5 anm:
- 102 **stolphål** längd:1,12 bredd:0,42 djup:0,30 schakt:9
fyllning: 1. brunsvart sotig mylla med träkol och skörbränd sten 2. brun sotblandad mylla +
profilritn:12 planritn:5 anm: 1. stolphål 2. grop
- 103 **stolphål** längd:0,30 bredd: djup:0,20 schakt:9
fyllning: brun mylla
profilritn:12 planritn:5 anm:
- 104 **stolphål** längd:0,72 bredd:0,66 djup:0,28 schakt:9
fyllning: 1. matjord med tegelflis 2. brun sotig mylla
profilritn:12 planritn:5 anm:
- 105 **stolphål** längd:0,38 bredd:0,28 djup:0,10 schakt:9
fyllning: svartbrun sotig mylla
profilritn:12 planritn:5 anm:
- 106 **stolphål** längd:0,40 bredd:0,26 djup:0,14 schakt:9
fyllning: brunsvart mylla
profilritn:12 planritn:5 anm:
- 107 **stolphål** längd:0,40 bredd:0,35 djup:0,15 schakt:9
fyllning: brun mylla med sten
profilritn:12 planritn:5 anm:

Antal poster: 107



Översiktsplan
 Kv Boplatsen, Växjö
 Schakt 1-15. De svarta punkterna markerar
 anläggningarnas läge i schakten. De streckade
 områdena visar de boplatsytor som bör bli
 föremål för en arkeologisk slutundersökning.
 Skala 1:1000.

Y = 75700

Y = 75600

Y = 75500